



PROVINCIA AUTONOMA DI TRENTO

DIPARTIMENTO TERRITORIO, AGRICOLTURA, AMBIENTE E FORESTE

SERVIZIO AUTORIZZAZIONI E VALUTAZIONI AMBIENTALI
Ufficio Sistemi Informativi

SERVIZIO URBANISTICA E TUTELA DEL PAESAGGIO





























Approvazione delle specificazioni tecniche per l'integrazione dei sistemi informativi degli enti territoriali nell'ambito del Sistema Informativo Ambientale e Territoriale (SIAT) e nel sistema software per la gestione dei piani urbanistici (GPU) della Provincia autonoma di Trento ai fini dell'uniformità e omogeneità della pianificazione per il governo del territorio

(Deliberazione della Giunta provinciale n. 1227 di data 22 luglio 2016)

2. Legenda Standard per gli strumenti urbanistici di pianificazione territoriale















AREE DI ANTICO INSEDIAMENTO E DI INTERESSE AMBIENTALE E CULTURALE

TEMATISMI ORDINARI

DESCRIZIONE	SIMBOLO	NOME SHP	RIF. NORMATIVI
ELEMENTI NATURALI			
LAGO		Z101_P	
CORSO D'ACQUA	 Z102_P CORSO ACQUA POLIGONALI	 Z104_L CORSO ACQUA LINEARI	l.p. n.18/1976 – d.p.p.n.22-124/leg dd. 20/9/13
CANALI E CORSI ACQUA INTERRATI	 Z105_L CANALE	 Z106_L CORSO ACQUA SOTTERRANEO	l.p. n.18/1976 – d.p.p.n.22-124/leg dd. 20/9/13
GHIACCIAIO		Z103_P	art. 28 all. B, l.p. n.5/2008
AREE DI TUTELA			
AREA DI TUTELA AMBIENTALE		Z201_P	art. 11 all. B l.p. n.5/2008
DIFESA PAESAGGISTICA		Z203_P	
DEMANIO ACQUE		Z204_P	
SPIAGGE		Z205_P	
DEMANIO STRADE		Z206_P	
AREE DI PROTEZIONE CULTURALE ARCHEOLOGICO E NATURALISTICO			
VINCOLO DIRETTO MANUFATTI E SITI (D.Lgs. n.42/2004)	 	Z301_P	d.lgs n.42/2004
VINCOLO PUNTUALE MANUFATTO E SITO (D.Lgs. n.42/2004)		Z320_N	d.lgs n.42/2004
VINCOLO INDIRETTO MANUFATTI E SITI (D.Lgs. n.42/2004)	 	Z302_P	d.lgs n.42/2004
SINGOLO ELEMENTO STORICO CULTURALE – NON VINCOLATO		Z318_N	
ELEMENTO STORICO CULTURALE – NON VINCOLATO POLIGONALE		Z327_P	
ELEMENTO STORICO CULTURALE – NON VINCOLATO LINEARE	 	A106_L	
SITO ARCHEOLOGICO	  T1 T2 T3	Z303_P	d.lgs n.42/2004
SITO ARCHEOLOGICO PUNTUALE	 T1 T2 T3	Z311_N	d.lgs n.42/2004
AREA DI RISPETTO DEL CENTRO STORICO	 	Z305_P	
BENE AMBIENTALE	 	Z314_P	art. 8 c. 2 lett f) all. B, l.p. n.5/2008 l.p. n.15/2015 art. 65
TEMATISMI RESIDUALI			
DESCRIZIONE	SIMBOLO	NOME SHP	RIF. NORMATIVI
VINCOLO IDROGEOLOGICO		Z202_P	l.p. n.11/2007







AREE DI ANTICO INSEDIAMENTO E DI INTERESSE AMBIENTALE E CULTURALE

TEMATISMI ORDINARI

DESCRIZIONE	SIMBOLO	NOME SHP	RIF. NORMATIVI
BENE AMBIENTALE indicazione puntuale		Z322_N	art. 8 c. 2 lett f) all. B, l.p. n.5/2008 l.p. n.15/2015 art. 65
AREA DI PROTEZIONE NATURALISTICA		Z304_P	
AREA A PARCO NATURALE		PNS parco nazionale dello stelvio	art. 26 all. B, l.p. n.5/2008 – D.P.P. n3-35/leg dd21/1/10
		PNP parco naturale provinciale	art. 26 all. B, l.p. n.5/2008 – D.P.P. n3-35/leg dd21/1/10
BENI DEL PATRIMONIO DOLOMITICO		Z326_P	art 8 c.2 lett b all. B, l.p. n.5 dd.27/5/08
ZONA SPECIALI DI CONSERVAZIONE		ZSC	D.G.P. n.1799 dd.5/8/10 – l.p. n.11 dd.23/5/07 art 37
AREA DI PROTEZIONE DEI LAGHI		La	art. 22 all. B, l.p. n.5/2008
AREA DI PROTEZIONE FLUVIALE/AMBITO FLUVIALE DI INTERESSE ECOLOGICO		Z312_P	art. 23 all. B, l.p. n.5/2008 – D.P.R. 15/2/2006
AMBITO FLUVIALE DI INTERESSE PAESAGGISTICO		Z329_P	art. 23 all. B, l.p. n.5/2008 – D.P.R. 15/2/2006
RISERVA NATURALE PROVINCIALE		RP	l.p. n.11/2007
RISERVA LOCALE		RL	l.p. n.11/2007
CORRIDOIO AMBIENTALE		Z315_P	
POZZI E SORGENTI NON RICOMPRESI NELLA CARTA DELLE RISORSE IDRICHE		Z319_N	art. 21 all. B, l.p. n.5/2008
ELEMENTI GEOLOGICI E GEOMORFOLOGICI		Z321_N	art. 8 lett. a all B, l.p. n.5/2008 – l.p. n.37/1983














n - Numero dell'elemento
 Nel cerchio rosso inserire il tipo di geomorfosito
 FO - Forre e incisioni fluviali
 GM - Marmitte, funghi di roccia, piramidi di terra
 MA - Marocche
 AC - Aree carsiche
 GR - Grotte
 GL - Rock glacier
 PAL - Aree di interesse paleontologico
 MIN - Aree di interesse mineralogico
 STR - Aree di interesse stratigrafico

TEMATISMI RESIDUALI

DESCRIZIONE	SIMBOLO	NOME SHP	RIF. NORMATIVI
		RR rete delle riserve (L.P. 11/07)	art. 25 all. B, l.p. n.5/2008 – D.P.P. n3-35/leg dd21/1/10
SORGENTI SELEZIONATE		Z323_N	l.p. n.5/2008 ALL. B art. 21
ACQUE SUPERFICIALI		Z324_N	l.p. n.5/2008 ALL. B art. 21
POZZI SELEZIONATI		Z325_N	l.p. n.5/2008 ALL. B art. 21
SITO DI INTERESSE COMUNITARIO		Sic	art. 25 all. B, l.p. n.5/2008 – D.G.P. n.2956/2005
ZONA A PROTEZIONE SPECIALE		ZPS	art.25 all. B, l.p. n.5/2008 – D.G.P. n.2956/2005













AREE DI ANTICO INSEDIAMENTO E DI INTERESSE AMBIENTALE E CULTURALE

TEMATISMI ORDINARI

DESCRIZIONE	SIMBOLO	NOME SHP	RIF. NORMATIVI
ZONE A - INSEDIAMENTI ED ELEMENTI STORICI			
INSEDIAMENTO STORICO		A101_P	l.p. n.15/2015 art. 3 lett. c
INSEDIAMENTO STORICO ISOLATO		A102_P	l.p. n.15/2015 art. 3 lett. d
AREE URBANE CONSOLIDATE		A103_P	l.p. n.15/2015 art. 3 lett. e
CATEGORIE DI INTERVENTO	 M1 manutenzione ordinaria  M2 manutenzione straordinaria  R1 restauro  R2 risanamento conservativo  R3 ristrutturazione edilizia  R6 demolizione  R7 nuova costruzione  R8 ristrutturazione urbanistica  A manufatto accessorio  N (PATRIMONIO EDILIZIO MONTANO)  N Edifici esistenti in area agricola/edifici catalogati	A201_P A202_P A203_P A204_P A205_P A208_P A210_P A211_P A209_P A301_P A302_P	l.p. n.15/2015 art. 77 l.p. n.15/2015 art. 77 l.p. n.15/2015 art. 77 l.p. n.15/2015 art. 77 l.p. n.15/2015 art. 77 l.p. n.15/2015 art. 77 l.p. n.15/2015 art. 77 l.p. n.15/2015 art. 77 l.p. n.15 dd.4/8/15 art. 104
FRONTE DI PREGIO	↑ ↑ ↑ ↑ ↑	A407_L	
FRONTE DA RIQUALIFICARE	↑ ↑ ↑ ↑ ↑	A408_L	
AREA LIBERA NEL CENTRO STORICO		A401_P	
SPAZIO PUBBLICO		A402_P	
SPAZIO PUBBLICO DA RIQUALIFICARE		A403_P	
SPAZIO PRIVATO DEGLI EDIFICI		A404_P	
SPAZIO PRIVATO DA RIQUALIFICARE		r A405_P	
AREA A VERDE STORICO		VS A406_P	
AREA PEDONALE		AP A409_P	
TEMATISMI RESIDUALI			
DESCRIZIONE	SIMBOLO	NOME SHP	RIF. NORMATIVI
	 R4 sostituzione edilizia	A206_P	
	 R5 demolizione e ricostruzione	A207_P	










AREE AD USO PREVALENTEMENTE RESIDENZIALE O DESTINATE A NUOVI INSEDIAMENTI

TEMATISMI ORDINARI


DESCRIZIONE	SIMBOLO	CODICE SHP	RIF. NORMATIVI
ZONE B – AREE PER INSEDIAMENTI RESIDENZIALI ESISTENTI E DI COMPLETAMENTO			
Bn		AREA RESIDENZIALE ESISTENTE – SATURA	B101_P
Bn		AREA RESIDENZIALE ESISTENTE DI RISTRUTTURAZIONE	B102_P
Bn		AREA RESIDENZIALE DI COMPLETAMENTO	B103_P
ZONE C – AREE PER INSEDIAMENTI DI RIQUALIFICAZIONE E DI NUOVA ESPANSIONE			
Cn		AREA RESIDENZIALE DI NUOVA ESPANSIONE	C101_P
EAn		AREA PER EDILIZIA ABITATIVA PUBBLICA –CONVENZIONATA	C102_P
Ru		AREA DI RIQUALIFICAZIONE URBANA E TERRITORIALE	C104_P
Cn		AREA MISTA PREVALENTEMENTE RESIDENZIALE	C105_P
PARAMETRI EDIFICATORI E DI ZONA		ALLINEAMENTI OBBLIGATORI	C201_L
ZONE H – VERDE PRIVATO E SERVIZI			
		VERDE PRIVATO	H101_P
		sp SERVIZI PRIVATI	H102_P
PARCHEGGI PRIVATI E VIABILITA'		pp esistente	H103_P
		pp pr di progetto	H104_P
		vp viabilità privata	H106_P
		po PONTILI	H105_P

AREE DESTINATE PREVALENTEMENTE AD ATTIVITA' ECONOMICHE

TEMATISMI ORDINARI











DESCRIZIONE	SIMBOLO		CODICE SHP	RIF. NORMATIVI	
ZONE D - AREE PRODUTTIVE DEL SETTORE SECONDARIO, COMMERCIALI E TERZIARIE					
AREA PRODUTTIVA DEL SETTORE SECONDARIO		P	provinciale	D101_P	art. 33 all. B, l.p. n.5/2008
		P PR	provinciale di progetto	D102_P	
		P RS	provinciale di riserva	D103_P	
		L	locale	D104_P	art. 33 all. B, l.p. n.5/2008
		L PR	locale di progetto	D105_P	
		M	materiale edile	D119_P	
		A	attività agricole a carattere industriale	D122_P	
AREA COMMERCIALE		L	lavorazione materiale estrattivo	D117_P	l.p. n.7/2006
		IG	ingrosso	D120_P	l.p. n.17/2010, g.p. n. 1339 dd. 1/7/13
		GSV	grandi superfici di vendita	D123_P	
CC	centri commerciali	D124_P			
AREA MISTA		M	Multifunzionale – produttivo commerciale	D110_P	art. 33 c.10 all. B, l.p. n.5/2008
AREA INTERPORTUALE			interportuale	D112_P	art. 43 c.2 all. B, l.p. n.5/2008
			interportuale di progetto	D113_P	
ZONE L – AREE PER ATTIVITA' ESTRATTIVE					
AREA ESTRATTIVA		Cv	estrattiva all'aperto	L108_P	l.p. n. 7/2006
		Cs	estrattiva in sotterraneo	L109_P	
		Cv	estrattiva esclusiva	L110_P	

TEMATISMI RESIDUALI

DESCRIZIONE					
AREA COMMERCIALE					l.p. n.4/2000
		S	specializzata	D106_P	
		S PR	specializzata di progetto	D107_P	
		I	integrata	D108_P	
		I PR	integrata di progetto	D109_P	

AREE DESTINATE PREVALENTEMENTE AD ATTIVITA' ECONOMICHE

TEMATISMI ORDINARI

DESCRIZIONE	SIMBOLO	NOME SHP	RIF. NORMATIVI
ZONE D - AREE PER ATTREZZATURE ED IMPIANTI TURISTICI			
ATTREZZATURA TURISTICO-RICETTIVA		TR	D207_P l.p. n.7/2002
AREA ALBERGHIERA		T	alberghiera tradizionale D202_P
		RTA	residenza turistico alberghiera D204_P
		V	villaggio alberghiero D203_P
ATTREZZATURA EXTRA-ALBERGHIERA		C	attrezzature di interesse collettivo (colonie ostelli) D205_P l.p. n.7/2002
		CaV	case per vacanze D206_P
AREA PER CAMPEGGIO			D216_P l.p. n.19/2012
AREA PER SOSTA CAMPER			D214_P l.p. n.19/2012
AREA SCIABILE			D208_P art. 35 all. B l.p. n.5/2008 DGP n.2023 dd.3/9/10 all. 7
AREA SCIABILE LOCALE		L	D209_P
PISTA DA SCI PER DISCESA			D211_P art. 35 all. B l.p. n.5/2008 DGP n.2023 dd.3/9/10 all. 7
PISTA DA SCI PER FONDO			D212_P
PISTA PER SLITTINO			D213_P

AREE DESTINATE AD ATTIVITA' AGRO-SILVO-PASTORALI



TEMATISMI ORDINARI

DESCRIZIONE	SIMBOLO	NOME SHP	RIF. NORMATIVI
-------------	---------	----------	----------------

ZONE E - AREE PER ATTIVITA' AGRO-SILVO-PASTORALI

AREA AGRICOLA DI PREGIO		E104_P	art. 38 all. B, l.p. n.5/2008
AREA AGRICOLA		E103_P	art. 37 all. B, l.p. n.5/2008
ALTRA AREA AGRICOLA PREGIATA DI RILEVANZA LOCALE		E109_P	
AREA AGRICOLA DI RILEVANZA LOCALE		E110_P	
PRATI DI MONTAGNA		E111_P	
AREA A BOSCO		E106_P	art. 40 all. B, l.p. n.5/2008 l.p. n.11 dd. 11/5/07
FORESTA DEMANIALE		E105_P	art. 8 lett.d all. B l.p.n.5/2008, l.p. n.11 dd. 11/5/07
AREA A PASCOLO		E107_P	
AREA A ELEVATA INTEGRITA'		E108_P	art. 28 all. B, l.p. n.5/2008



ZONE E - AREE PER AZIENDE AGRICOLE E PER IMPIANTI DI LAVORAZIONE E COMMERCIALIZZAZIONE PRODOTTI AGRICOLI

AREA PER AZIENDA AGRICOLA		E205_P	
AREA PER IMPIANTI AGRICOLI			

A	agricolo	E201_P
F	forestale	E202_P
Z	zootecnico	E203_P
I	ittico	E204_P
FL	florovivaistico	E206_P
AC	agricampeggio	E207_P
M	magazzino prodotti agricoli	E208_P
AA	attività compatibili	E209_P
AG	agriturismo	E210_P




TEMATISMI RESIDUALI

DESCRIZIONE	SIMBOLO	NOME SHP	RIF. NORMATIVI
-------------	---------	----------	----------------

AREA AGRICOLA PRIMARIA		E101_P	
AREA AGRICOLA SECONDARIA		E102_P	





AREE PER ATTREZZATURE E SERVIZI

TEMATISMI ORDINARI

DESCRIZIONE	SIMBOLO	NOME SHP	RIF. NORMATIVI
<p>AREA PER ATTREZZATURE DI LIVELLO SOVRALocale</p>			
			
Nel rettangolo grigio inserire la funzione assegnata	CA	civile – amministrativa	F101_P
Nel rettangolo grigio inserire la funzione assegnata	CA PR	civile – amministrativa di progetto	F102_P
	SC	scolastica e culturale	F103_P
	SC PR	scolastica e culturale di progetto	F104_P
	U	università	F105_P
	C	carcere	F106_P
	S	sportiva all'aperto	F107_P
	S PR	sportiva all'aperto di progetto	F108_P
	S	sportiva al coperto	F109_P
	S PR	sportiva al coperto di progetto	F110_P
	H	ospedaliera	F113_P
	H PR	ospedaliera di progetto	F114_P
	F	attrezzatura fieristica	F115_P
	T	attrezzatura tecnologica	F116_P
	Tm	termale	F117_P
	AS	assistenziale	F118_P
	AS PR	assistenziale di progetto	F119_P
			
	G	golf	F111_P
	G PR	golf di progetto	F112_P
<p style="color: red;">ZONE F - AREE PER ATTREZZATURE E SERVIZI PUBBLICI DI LIVELLO LOCALE</p>			
<p>AREA PER ATTREZZATURE DI LIVELLO LOCALE</p>			
			
Nel rettangolo grigio inserire la funzione assegnata	ca	civile – amministrativa	F201_P
Nel rettangolo grigio inserire la funzione assegnata	ca pr	civile – amministrativa di progetto	F202_P
	sc	scolastica e culturale	F203_P
	sc pr	scolastica e culturale di progetto	F204_P
	r	religiosa	F205_P
	r pr	religiosa di progetto	F206_P
	s	sportiva all'aperto	F207_P
	s pr	sportiva all'aperto di progetto	F208_P
	s	sportiva al coperto	F209_P
	s pr	sportiva al coperto di progetto	F210_P
	as	assistenziale	F213_P
	as pr	assistenziale di progetto	F214_P
	h	piazzola elicottero	F215_P

AREE PER ATTREZZATURE E SERVIZI

TEMATISMI ORDINARI

DESCRIZIONE	SIMBOLO	NOME SHP	RIF. NORMATIVI																								
ZONE F - AREE PER ATTREZZATURE E SERVIZI PUBBLICI DI LIVELLO PROVINCIALE E SOVRALocale																											
AREA PER ATTREZZATURE E SERVIZI PRIVATI DI INTERESSE PUBBLICO GENERALE		<table style="width: 100%; border-collapse: collapse;"> <tr> <td style="text-align: center;">ca</td> <td style="padding-left: 10px;">civile – amministrativa</td> <td style="text-align: right;">F901_P</td> </tr> <tr> <td style="text-align: center;">ca pr</td> <td style="padding-left: 10px;">civile – amministrativa di progetto</td> <td style="text-align: right;">F902_P</td> </tr> <tr> <td style="text-align: center;">sc</td> <td style="padding-left: 10px;">scolastica e culturale</td> <td style="text-align: right;">F903_P</td> </tr> <tr> <td style="text-align: center;">sc pr</td> <td style="padding-left: 10px;">scolastica e culturale di progetto</td> <td style="text-align: right;">F904_P</td> </tr> <tr> <td style="text-align: center;">s</td> <td style="padding-left: 10px;">sportive</td> <td style="text-align: right;">F905_P</td> </tr> <tr> <td style="text-align: center;">s pr</td> <td style="padding-left: 10px;">sportive di progetto</td> <td style="text-align: right;">F906_P</td> </tr> <tr> <td style="text-align: center;">as</td> <td style="padding-left: 10px;">assistenziale</td> <td style="text-align: right;">F907_P</td> </tr> <tr> <td style="text-align: center;">as pr</td> <td style="padding-left: 10px;">assistenziale di progetto</td> <td style="text-align: right;">F908_P</td> </tr> </table>	ca	civile – amministrativa	F901_P	ca pr	civile – amministrativa di progetto	F902_P	sc	scolastica e culturale	F903_P	sc pr	scolastica e culturale di progetto	F904_P	s	sportive	F905_P	s pr	sportive di progetto	F906_P	as	assistenziale	F907_P	as pr	assistenziale di progetto	F908_P	
ca	civile – amministrativa	F901_P																									
ca pr	civile – amministrativa di progetto	F902_P																									
sc	scolastica e culturale	F903_P																									
sc pr	scolastica e culturale di progetto	F904_P																									
s	sportive	F905_P																									
s pr	sportive di progetto	F906_P																									
as	assistenziale	F907_P																									
as pr	assistenziale di progetto	F908_P																									
AREA A VERDE PUBBLICO		<table style="width: 100%; border-collapse: collapse;"> <tr> <td style="text-align: center;">VP</td> <td style="padding-left: 10px;">verde pubblico</td> <td style="text-align: right;">F301_P</td> </tr> <tr> <td style="text-align: center;">VP PR</td> <td style="padding-left: 10px;">verde pubblico di progetto</td> <td style="text-align: right;">F302_P</td> </tr> <tr> <td style="text-align: center;">VA</td> <td style="padding-left: 10px;">verde attrezzato/verde di protezione</td> <td style="text-align: right;">F303_P</td> </tr> <tr> <td style="text-align: center;">VA PR</td> <td style="padding-left: 10px;">verde attrezzato/verde di protezione di progetto</td> <td style="text-align: right;">F304_P</td> </tr> <tr> <td style="text-align: center;">PU</td> <td style="padding-left: 10px;">parco urbano</td> <td style="text-align: right;">F309_P</td> </tr> <tr> <td style="text-align: center;">PB</td> <td style="padding-left: 10px;">parco balneare</td> <td style="text-align: right;">F310_P</td> </tr> </table>	VP	verde pubblico	F301_P	VP PR	verde pubblico di progetto	F302_P	VA	verde attrezzato/verde di protezione	F303_P	VA PR	verde attrezzato/verde di protezione di progetto	F304_P	PU	parco urbano	F309_P	PB	parco balneare	F310_P							
VP	verde pubblico	F301_P																									
VP PR	verde pubblico di progetto	F302_P																									
VA	verde attrezzato/verde di protezione	F303_P																									
VA PR	verde attrezzato/verde di protezione di progetto	F304_P																									
PU	parco urbano	F309_P																									
PB	parco balneare	F310_P																									
AREA A PARCHEGGIO		<table style="width: 100%; border-collapse: collapse;"> <tr> <td style="text-align: center;">P</td> <td style="padding-left: 10px;">parcheggio</td> <td style="text-align: right;">F305_P</td> </tr> <tr> <td style="text-align: center;">P PR</td> <td style="padding-left: 10px;">parcheggio di progetto</td> <td style="text-align: right;">F306_P</td> </tr> <tr> <td style="text-align: center;">Pm</td> <td style="padding-left: 10px;">parcheggio multipiano</td> <td style="text-align: right;">F308_P</td> </tr> </table>	P	parcheggio	F305_P	P PR	parcheggio di progetto	F306_P	Pm	parcheggio multipiano	F308_P																
P	parcheggio	F305_P																									
P PR	parcheggio di progetto	F306_P																									
Pm	parcheggio multipiano	F308_P																									
		<table style="width: 100%; border-collapse: collapse;"> <tr> <td style="text-align: center;">Pi</td> <td style="padding-left: 10px;">parcheggio interrato</td> <td style="text-align: right;">F307_P</td> </tr> </table>	Pi	parcheggio interrato	F307_P																						
Pi	parcheggio interrato	F307_P																									









































AREE PER INFRASTRUTTURE E SERVIZI

TEMATISMI ORDINARI




DESCRIZIONE	SIMBOLO	NOME SHP	RIF. NORMATIVI
ZONE F - AREE PER SERVIZI			
AREA CIMITERIALE		c cimiteriale F801_P l.p. n.15/2015 art. 62	
		cp cimiteriale di progetto F802_P	
AREA PER IMPIANTO DI DEPURAZIONE		D depuratore F805_P art. 59 TULP	
		DP deuratore di progetto F806_P	
AREA PER INFRASTRUTTURA TECNOLOGICA E PER IMPIANTO DI TELECOMUNICAZIONE		T infrastrutture – tecnologiche F803_P	
		TP infrastrutture tecnologiche di progetto F804_P	
	<p>Nel rettangolo grigio inserire la funzione assegnata</p> <p>Nel rettangolo grigio inserire la funzione assegnata</p>	TV infrastrutture tecnologiche – vincolo F809_P	
IMPIANTO PER RADIOFREQUENZA		F808_N	
AREA MILITARE		M militari F807_P	
AREE PER IMPIANTI SMALTIMENTO RIFIUTI			
DISCARICA DI INERTI		Di I L101_P D. lgs. n.36/2003 – l.p. n.10 dd.15/12/04	
DISCARICA PER PORFIDO		Di P L106_P art. 65 TULP – G.P. n.2175 dd.9/12/14	
RIFIUTI SOLIDI URBANI		Di Rsu L102_P art. 65 TULP – G.P. n.2175 dd.9/12/14	
CENTRO RACCOLTA ZONALE		Crz L103_P art. 65 TULP – G.P. n.2175 dd.9/12/14	
CENTRO RACCOLTA MATERIALI		Crm L104_P art. 65 TULP – G.P. n.2175 dd.9/12/14	
CENTRO ROTTAMAZIONE		Ro L105_P art. 65 TULP – G.P. n.2175 dd.9/12/14	
IMPIANTO DI RECUPERO RIFIUTI		Rr L107_P art. 65 TULP – G.P. n.2175 dd.9/12/14	

AREE PER INFRASTRUTTURE E SERVIZI

TEMATISMI ORDINARI

DESCRIZIONE	SIMBOLO			NOME SHP	RIF. NORMATIVI
ZONE F - AREE PER LA MOBILITA'					
	ESISTENTI	POTENZIAMENTO	PROGETTO		
AUTOSTRADA				AUTOSTRADA F401_L - F402_L	
PRINCIPALE					
STRADA PRINCIPALE 1' 2' 3' 4' CAT.					
1' CAT. F403_L - F404_L - F405_L					l.p. n.5/2008 all. B art. 41 - G.P. n. 909 dd.3/2/95
2' CAT. F406_L - F407_L - F408_L					
3' CAT. F409_L - F410_L - F411_L					
4' CAT. F412_L - F413_L - F414_L					
SECONDARIA					
STRADA DI INTERESSE LOCALE				F415_L - F416_L - F417_L	
PERCORSO PEDONALE				F418_L - F419_L	
PISTA CICLABILE				F420_L - F421_L	
CASELLO AUTOSTRADALE				F422_N - F423_N	
SVINCOLO DI PROGETTO				F424_N	
GALLERIE				F450_N - F449_N	
FERROVIA				F426_L - F427_L	l.p. n.5/2008 all. B, art. 41 - G.P. n. 909 dd.3/2/95
FERROVIA LOCALE				F428_L - F429_L	l.p. n.5/2008 all. B, art. 41 - G.P. n. 909 dd.3/2/95
AREA STAZIONE FERROVIARIA			stazione ferroviaria	F430_P	
AREA SCALO FERROVIARIO			scalo ferroviario	F432_P	
AREA STAZIONE AUTOBUS			stazione autobus	F434_P	
AREA AEROPORTUALE			aeroportuali	F436_P	art. 43 c.3 all. B, l.p. n.5/2008
AREA AEROPORTUALE DI PROGETTO			aeroportuali di progetto	F437_P	art. 43 c.3 all. B, l.p. n.5/2008
AREA PORTUALE			portuali	F438_P	art. 43 c.4 all. B, l.p. n.5/2008

TEMATISMI RESIDUALI

DESCRIZIONE	SIMBOLO		NOME SHP	RIF. NORMATIVI
PERCORSO PEDONALE (poligonale)			F447_P	
PISTA CICLABILE (poligonale)			F448_P	

AREE PER INFRASTRUTTURE E SERVIZI

TEMATISMI ORDINARI

DESCRIZIONE	SIMBOLO	NOME SHP	RIF. NORMATIVI
SPAZI A SERVIZIO DELLA MOBILITA'		F439_P	
AREA DI SERVIZIO – STAZIONE CARBURANTE		D118_P	
IMPIANTO A FUNE		F441_L – F443_L	
RETE TRASPORTO ENERGETICO			
CONDOTTA FORZATA		F446_L	
GASDOTTO		F445_L	
ELETTRODOTTO		F444_L	
<p style="color: red;">ZONE F - AREE PER LA MOBILITA' (con sistema dei poligoni - per le strade di progetto è opportuno utilizzare la simbologia lineare)</p>			
PRINCIPALE			F516_P (autostrada)
CATEGORIA/ESISTENTE			F501_P
CATEGORIA/IN POTENZIAMENTO			F502_P
CATEGORIA/DI PROGETTO			F503_P <i>Vedi nota del titolo</i>
PONTE/VIADOTTO/CAVALCAVIA			F508_P
PRINCIPALE IN GALLERIA			<i>n : Inserire la categoria come attributo dello shape</i>
CATEGORIA/ESISTENTE			F513_P
CATEGORIA/IN POTENZIAMENTO			F514_P
CATEGORIA/DI PROGETTO			F515_P <i>Vedi nota del titolo</i>
LOCALE			
LOCALE ESISTENTE			F601_P
LOCALE DI POTENZIAMENTO			F602_P
LOCALE DI PROGETTO			F603_P <i>Vedi nota del titolo</i>
PONTE/VIADOTTO/CAVALCAVIA			F608_P
VIABILITA' STORICA			F607_P

l.p. n.5 dd27/5/08
art. 41 – G.P. n.
909 dd.3/2/95

AREE DI RISPETTO

TEMATISMI ORDINARI

DESCRIZIONE	SIMBOLO	NOME SHP	RIF. NORMATIVI
-------------	---------	----------	----------------

LOCALE IN GALLERIA			
CATEGORIA/ESISTENTE		F604_P	
CATEGORIA/IN POTENZIAMENTO		F605_P	
CATEGORIA/DI PROGETTO		F606_P	<i>Vedi nota del titolo</i>



AREE DESTINATE AL SISTEMA FERROVIARIO - per le ferrovie di progetto è opportuno utilizzare la simbologia lineare)

FERROVIA			
ESISTENTE		F701_P	l.p. n.5 dd27/5/08 art. 41 - G.P. n. 909 dd.3/2/95
POTENZIAMENTO		F702_P	
DI PROGETTO		F703_P	<i>Vedi nota del titolo</i>
PONTE/VIADOTTO/CAVALCAVIA		F708_P	
FERROVIA IN GALLERIA			
ESISTENTE		F704_P	l.p. n.5 dd27/5/08 art. 41 - G.P. n. 909 dd.3/2/95
POTENZIAMENTO		F705_P	
DI PROGETTO		F706_P	<i>Vedi nota del titolo</i>


































FASCE DI RISPETTO

FASCIA DI RISPETTO CIMITERIALE			
FASCIA DI RISPETTO MILITARE		G102_P	
FASCIA DI RISPETTO STRADALE/FERROVIARIA <i>(Vedi note a pagina 16 per il metodo di rappresentazione)</i>		G103_P	G.P. n.909 dd.3/2/95
FASCIA DI RISPETTO ELETTRODOTTO		G104_P	D.M. dd.29/5/08
FASCIA DI RISPETTO CORSI ACQUA		G106_P	l.p. n. 18 dd.8/7/76
FASCIA DI RISPETTO INFRASTRUTTURA TECNOLOGICA		G105_P	
FASCIA DI RISPETTO DEPURATORE			fascia di rispetto tipo A
		fascia di rispetto tipo B	
ZONA DI RISPETTO CORPI IDRICI		G115_P	










ALTRE AREE

TEMATISMI ORDINARI


DESCRIZIONE	SIMBOLO	NOME SHP	RIF. NORMATIVI
FASCIA DI RISPETTO AEREOPORTUALE		G114_P	altezza dal suolo
ALBERATURE DI MASCHERAMENTO		G116_L	
VERDE DI PROTEZIONE/RISPETTO		G117_P	
ELEMENTI CONVENZIONALI E FISICI			
PERIMETRO CONFINE REGIONALE		Z401_L	PERIMETRO CONFINE PROVINCIALE 
PERIMETRO CONFINE COMUNITA' DI VALLE		Z406_L - lineare Z408_P - poligonale	PERIMETRO CONFINE COMUNALE 
PERIMETRO CONFINE PARCO NATURALE		Z407_P	
PERIMETRO DEL CENTRO ABITATO		Z404_P	PERIMETRO AREE SOGGETTE AD USO CIVICO 
INFORMAZIONI DI BASE - PUNTUALE		Simboli a cura del professionista Inserire il simbolo nel campo grigio	
INFORMAZIONE DI BASE - POLIGONALE		Z900_N	
INFORMAZIONE DI BASE - LINEARE		Z901_P	
PERIMETRO TAGLI DI MAPPA		Z902_L	
NORME ATTUATIVE SPECIFICHE e VARIANTI			
SIMBOLO PUNTUALE SPECIFICO RIFERIMENTO NORMATIVO		NUM. ART.	Z601_N
AREA CON SPECIFICO RIFERIMENTO NORMATIVO			Z602_P
STUDIO DI COMPATIBILITA' IDROGEOLOGICO			Z608_P art. 17 c. 1 lett. d, D:P.R. 15/2/2016
AREE INEDIFICABILI CON VINCOLO DECENNALE			Z610_P art. 45 c. 4 l.p. n.15 dd. 4/8/2015
SITI INQUINATI DA BONIFICARE			Z603_P D.lgs. n.252 dd.3/4/06 art. 251 - art. 77bis TULP
SITI INQUINATI BONIFICATI			Z604_P D.lgs. n.252 dd.3/4/06 art. 251 - art. 77bis TULP
SITI POTENZIALMENTE INQUINATI			Z607_P D.lgs. n.252 dd.3/4/06 art. 251 - art. 77bis TULP
SITI NON CONTAMINATI			Z609_P D.lgs. n.252 dd.3/4/06 art. 251 - art. 77bis TULP
<b style="color: red;">RIPRISTINO AMBIENTALE			
SITI DA RIPRISTINARE			Z605_P
SITI RIPRISTINATI			Z606_P

ALTRE AREE

TEMATISMI ORDINARI

DESCRIZIONE	SIMBOLO	NOME SHP	RIF. NORMATIVI
PIANI ATTUATIVI			
PERIMETRO ZONA PIANO ATTUATIVO			l.p. n.15 dd. 4/8/15 art.49-50
RU n	piano di riqualificazione urbana	Z512_P	art. 50 c.1 lett a. l.p. 15/2015
PEA n	piano per specifiche finalità - edilizia pubblica o agevolata - PEA	Z513_P	art. 50 c.4 lett a. l.p. 15/2015
PIP n	piano per specifiche finalità - insediamenti produttivi - PIP	Z514_P	art. 50 c.4 lett b. l.p. 15/2015
PL n	piano di lottizzazione	Z504_P	art. 50 c.1 lett c. l.p. 15/2015
PG n	piano guida	Z508_P	
C n	comparto edificatorio	Z507_P	l.p. 15/2015 art. 53
PC n	progetti convenzionati	Z509_P	l.p. 15/2015 art. 84
TP n	area soggetta a trasformazione perequativa	Z506_P	l.p. n.15/2015 art. 26
AU n	area soggetta ad accordo urbanistico	Z515_P	l.p. n.15/2015 art. 25
 NORME ATTUATIVE SPECIFICHE e VARIANTI			
VARIANTE CARTOGRAFICA RILEVANTE			V100_P
ALTRA VARIANTE CARTOGRAFICA			V110_P
ALTRA VARIANTE PUNTUALE RILEVANTE			V120_N
ALTRA VARIANTE PUNTUALE			V130_N

TEMATISMI RESIDUALI

DESCRIZIONE	SIMBOLO	NOME SHP	RIF. NORMATIVI
PERIMETRO ZONA PIANO ATTUATIVO			l.p. n.15 dd. 4/8/15 art.49-50
PAG n	piano attuativo ai fini generali	Z501_P	
PS n	piano attuativo ai fini speciali	Z502_P	
PR n	piano di recupero	Z503_P	
PI n	programma integrato di intervento	Z505_P	
PEA n	piano edilizia abitativa agevolata	Z510_P	
PGV n	piano grandi superfici di vendita	Z511_P	


ALTRE AREE

SUGGERIMENTI PER INIZIARE

1. SPOSTARE L'UCS DI AUTOCAD IN UN PUNTO DEL COMUNE CATASTALE CHE SI STA PIANIFICANDO QUESTO PERMETTE LA RETINATURA CORRETTA DEGLI ELEMENTI
2. NON UTILIZZARE MAI ARCHI O CERCHI NEL REDARE LA PIANIFICAZIONE
3. IMPOSTARE IL TESTO STANDARD DI AUTOCAD SU TIMES NEW ROMAN GRASSETTO
4. NON UTILIZZARE MAI IL COMANDO CANCELLA DI AUTOCAD PER ELIMINARE ZONIZZAZIONI COMPILATE CON L'APPLICATIVO
5. I CODICI PGP DELLA LEGENDA CODICI FANNO RIFERIMENTO AL PIANO GENERALE UTILIZZAZIONE ACQUE PUBBLICHE
6. LA VIABILITA' DEVE ESSERE COMPILATA CON IL TEMATISMO POLIGONALE E NON LINEARE PER I CODICI da F501 a F706 E' OPPORTUNO SOVRAPPORRE IL SIMBOLO LINEARE, PER LA VIABILITA' DI PROGETTO DEVE ESSERE UTILIZZATO PREFERIBILMENTE LO SHAPE LINEARE, CHE SI SOVRAPPONE IN TAL MODO ALLA ZONIZZAZIONE ESISTENTE.
7. NELLA ZONIZZAZIONE DELLA VIABILITA' ESISTENTE E DI POTENZIAMENTO DEVE ESSERE INDIVIDUATA CON SHAPE POLIGONALE LA PARTICELLA CATASTALE CORRISPONDENTE AL BENE PUBBLICO.
SE TALE PARTICELLA SI DISCOSTA NOTEVOLMENTE DALLA SITUAZIONE REALE SI DOVRA' UTILIZZARE LO SHAPE POLIGONALE PER INDIVIDUARE IL REALE PERCORSO DELLA VIABILITA'.
SE LA PARTICELLA STRADALE RISULTA DI NOTEVOLI DIMENSIONI SI DOVRA' ASSEGNARE LA ZONIZZAZIONE LIMITROFA ALLA VIABILITA', PER LA PARTE ESTERNA ALLA CARREGGIATA, SOVRAPPONENDO LO SHAPE Z206_L "DEMANIO STRADE".
L'INDICAZIONE DELLA VIABILITA' ESISTENTE E DI POTENZIAMENTO OTTENUTA UTILIZZANDO LO SHAPE POLIGONALE, COME SOPRA RIPORTATO, DOVRA' ESSERE INTEGRATA INDICANDO LA MEZZARIA DELLA CARREGGIATA CON L'APPOSITA INDICAZIONE SHAPE LINEARE E INDIVIDUANDO I LIMITI DI CARREGGIATA UTILIZZANDO LO SHAPE z902_L DAL QUALE SARANNO MISURATE LE FASCE DI RISPETTO STRADALE UTILIZZANDO LO SHAPE G_103_P.

CODICI PRECEDENTI

TEMATISMI ORDINARI

DESCRIZIONE	SIMBOLO	NOME SHP	RIF. NORMATIVI
<p>  elemento storico puntuale </p>	<p>  elemento storico lineare </p>		<p>A104 – A105</p>
<p>AREA PER ATTREZZATURE DI LIVELLO LOCALE</p>	<p>   </p>	<p>parco balneare</p>	<p>F216_P</p>