



**Provincia Autonoma di Trento**  
**Assessorato all'Urbanistica e Ambiente**

***Piano urbanistico provinciale***

**Allegato**

**VALUTAZIONE STRATEGICA**





## Sommario

<b>1</b>	<b>I RISULTATI DELLA PIANIFICAZIONE PRECEDENTE</b>	<b>5</b>
1.1	Andamento demografico	5
1.2	Previsioni edificatorie	18
1.3	Perdita di suolo agricolo	31
1.4	Aumento della superficie boscata	51
1.5	Infrastrutture	53
1.6	Insedimenti produttivi	56
1.7	Aree sciabili	59
<b>2</b>	<b>SITUAZIONE TERRITORIALE DEGLI INDICATORI DI CONTESTO SELEZIONATI DAL PUP E ALCUNI DATI DI RIFERIMENTO PER LA FUTURA VALUTAZIONE</b>	<b>60</b>
2.1	Energia risparmiata	60
2.2	Quantità di rifiuti non riciclati	74
2.3	Dati demografici al 2005	79
2.4	Dati volume edificato al 2005 e analisi delle aree libere	84
2.5	Aree agricole	110
2.6	Superficie boscata al 2005	111
2.7	Infrastrutture	112
2.8	Insedimenti produttivi	117
2.9	Aree sciabili	119





## 1 I risultati della pianificazione precedente

### 1.1 Andamento demografico

#### Comuni

COD COM	COMUNE	POPOLAZIONE PREVISTA AL 1995	POPOLAZIONE REALE AL 1995	SCOSTAMENTO prev 95-real 95
1	Ala	6.435	7.076	10%
2	Albiano	1.319	1.437	9%
3	Aldeno	2.371	2.446	3%
4	Amblar	161	226	40%
5	Andalo	970	1.007	4%
6	Arco	11.938	13.578	14%
7	Avio	3.222	3.849	19%
9	Baselga di Pine'	3.924	4.177	6%
11	Bedollo	1.382	1.440	4%
12	Bersone	235	294	25%
13	Besenello	1.341	1.595	19%
14	Bezzecca	566	530	-6%
15	Bieno	292	501	72%
16	Bleggio Inferiore	954	1.007	6%
17	Bleggio Superiore	1.402	1.486	6%
18	Bocenago	305	356	17%
19	Bolbeno	303	344	14%
20	Bondo	569	641	13%
21	Bondone	590	681	15%
22	Borgo Valsugana	5.665	5.754	2%
23	Bosentino	534	617	16%
24	Breguzzo	514	566	10%
25	Brentonico	2.921	3.427	17%
26	Bresimo	276	281	2%
27	Brez	624	733	17%
28	Brione	155	151	-3%
29	Caderzone	655	568	-13%
30	Cagno'	380	369	-3%
31	Calavino	1.108	1.218	10%
32	Calceranica al Lago	1.025	1.120	9%
33	Caldes	1.066	1.015	-5%
34	Caldonazzo	2.284	2.557	12%
35	Calliano	924	965	4%



36	Campitello di Fassa	652	710	9%
37	Campodenno	1.262	1.418	12%
38	Canal San Bovo	1.421	1.683	18%
39	Canazei	1.626	1.825	12%
40	Capriana	309	567	83%
41	Carano	735	880	20%
42	Carisolo	857	845	-1%
43	Carzano	328	460	40%
45	Castel Condino	212	248	17%
46	Castelfondo	1.190	622	-48%
47	Castello Tesino	599	1.479	147%
48	Castello-Molina di Fiemme	2.014	1.990	-1%
49	Castelnuovo	844	875	4%
50	Cavalese	3.567	3.566	0%
51	Cavareno	794	869	9%
52	Cavedago	419	451	8%
53	Cavedine	2.386	2.581	8%
54	Cavizzana	151	207	37%
55	Cembra	1.270	1.712	35%
56	Centa San Nicolo'	340	525	54%
57	Cimego	326	405	24%
58	Cimone	357	525	47%
59	Cinte Tesino	366	416	14%
60	Cis	256	300	17%
61	Civezzano	2.795	2.889	3%
62	Cles	5.981	6.249	4%
63	Cloz	673	731	9%
64	Commezzadura	891	890	0%
65	Concei	726	716	-1%
66	Condino	1.370	1.508	10%
67	Coredo	1.270	1.363	7%
68	Croviana	397	540	36%
69	Cunevo	492	574	17%
70	Daiano	556	627	13%
71	Dambel	366	426	16%
72	Daone	543	604	11%
73	Dare'	216	180	-17%
74	Denno	981	1.096	12%
75	Dimaro	1.069	1.113	4%
76	Don	156	225	44%
77	Dorsino	320	443	38%



78	Drena	364	443	22%
79	Dro	2.777	3.275	18%
80	Faedo	388	532	37%
81	Fai della Paganella	775	881	14%
82	Faver	904	774	-14%
83	Fiave'	932	1.025	10%
84	Fiera di Primiero	441	549	24%
85	Fierozzo	460	445	-3%
86	Flavon	492	484	-2%
87	Folgaria	2.593	3.107	20%
88	Fondo	1.278	1.362	7%
89	Fornace	877	1.066	22%
90	Frassilongo	482	377	-22%
91	Garniga Terme	253	409	62%
92	Giovo	2.215	2.350	6%
93	Giustino	511	663	30%
94	Grauno	89	154	73%
95	Grigno	2.206	2.316	5%
96	Grumes	391	433	11%
97	Imer	1.170	1.160	-1%
98	Isera	1.912	2.378	24%
99	Ivano-Fracena	236	288	22%
100	Lardaro	197	174	-12%
101	Lasino	838	1.033	23%
102	Lavarone	1.087	1.104	2%
103	Lavis	7.630	7.039	-8%
104	Levico Terme	5.525	5.971	8%
105	Lisignago	450	485	8%
106	Livo	675	852	26%
107	Lomaso	1.154	1.313	14%
108	Lona-Lases	727	695	-4%
109	Luserna	337	361	7%
110	Male'	1.932	2.038	5%
111	Malosco	260	358	38%
112	Massimeno	99	97	-2%
113	Mazzin	341	436	28%
114	Mezzana	760	869	14%
115	Mezzano	1.546	1.640	6%
116	Mezzocorona	4.656	4.478	-4%
117	Mezzolombardo	5.769	5.462	-5%
118	Moena	2.191	2.596	18%



119	Molina di Ledro	1.296	1.463	13%
120	Molveno	994	1.025	3%
121	Monclassico	601	739	23%
122	Montagne	265	302	14%
123	Mori	7.783	8.085	4%
124	Nago-Torbole	2.200	2.366	8%
125	Nanno	539	568	5%
126	Nave San Rocco	1.010	1.085	7%
127	Nogaredo	1.435	1.601	12%
128	Nomi	920	1.119	22%
129	Novaledo	857	836	-2%
130	Ospedaletto	700	816	17%
131	Ossana	628	741	18%
132	Padergnone	506	580	15%
133	Palu' del Fersina	256	207	-19%
134	Panchia'	608	638	5%
136	Peio	1.715	1.842	7%
137	Pellizzano	722	784	9%
138	Pelugo	355	327	-8%
139	Pergine Valsugana	14.175	15.602	10%
140	Pieve di Bono	1.313	1.427	9%
141	Pieve di Ledro	439	574	31%
142	Pieve Tesino	777	802	3%
143	Pinzolo	3.133	2.978	-5%
144	Pomarolo	1.889	2.023	7%
145	Pozza di Fassa	1.671	1.697	2%
146	Praso	326	374	15%
147	Predazzo	3.822	4.134	8%
148	Preore	371	381	3%
149	Prezzo	143	184	29%
150	Rabbi	1.326	1.465	10%
151	Ragoli	767	754	-2%
152	Revo'	1.125	1.238	10%
153	Riva del Garda	13.882	13.950	0%
154	Romallo	561	602	7%
155	Romeno	1.165	1.209	4%
156	Roncegno Terme	2.189	2.417	10%
157	Ronchi Valsugana	297	380	28%
158	Roncone	1.265	1.446	14%
135	Ronzo-Chienis	911	1.015	11%
159	Ronzzone	387	339	-12%





160	Rovere' della Luna	1.361	1.375	1%
161	Rovereto	36.435	33.488	-8%
162	Ruffre'-Mendola	319	410	29%
163	Rumo	686	824	20%
164	Sagron Mis	966	221	-77%
165	Samone	213	490	130%
166	San Lorenzo in Banale	457	1.084	137%
167	San Michele all'Adige	2.124	2.217	4%
168	Sant'Orsola Terme	644	834	30%
169	Sanzeno	869	900	4%
170	Sarnonico	490	622	27%
171	Scurelle	1.372	1.257	-8%
172	Segonzano	1.221	1.380	13%
173	Sfuz	268	280	4%
174	Siror	1.117	1.245	11%
175	Smarano	264	371	41%
176	Soraga	549	636	16%
177	Sover	837	919	10%
178	Spera	492	527	7%
179	Spiazzo	1.149	1.080	-6%
180	Spormaggiore	842	1.116	33%
181	Sporminore	638	659	3%
182	Stenico	945	1.019	8%
183	Storo	4.093	4.291	5%
184	Strembo	363	422	16%
185	Strigno	1.228	1.498	22%
186	Taio	2.277	2.437	7%
187	Tassullo	1.550	1.786	15%
188	Telve	1.815	1.786	-2%
189	Telve di Sopra	525	615	17%
190	Tenna	673	780	16%
191	Tenno	1.459	1.671	15%
192	Terlago	1.276	1.379	8%
193	Terragnolo	522	768	47%
194	Terres	255	329	29%
195	Terzolas	463	558	21%
196	Tesero	2.317	2.554	10%
197	Tiarno di Sopra	740	869	17%
198	Tiarno di Sotto	469	610	30%
199	Tione di Trento	3.533	3.352	-5%
200	Ton	952	1.161	22%



201	Tonadico	1.260	1.409	12%
202	Torcegno	549	639	16%
203	Trambileno	979	1.122	15%
204	Transacqua	1.830	1.829	0%
205	Trento	98.717	103.181	5%
206	Tres	467	605	30%
207	Tuenno	1.920	2.238	17%
208	Valda	163	212	30%
209	Valfloriana	419	574	37%
210	Vallarsa	1.173	1.408	20%
211	Varena	675	788	17%
212	Vattaro	852	918	8%
213	Vermiglio	1.503	1.842	23%
214	Vervo'	630	641	2%
215	Vezzano	1.532	1.821	19%
216	Vignola-Falesina	91	110	21%
217	Vigo di Fassa	905	968	7%
220	Vigo Rendena	394	367	-7%
219	Vigolo Vattaro	1.530	1.728	13%
221	Villa Agnedo	560	718	28%
222	Villa Lagarina	828	2.998	262%
223	Villa Rendena	2.671	812	-70%
224	Volano	2.357	2.560	9%
225	Zambana	2.171	1.614	-26%
226	Ziano di Fiemme	1.334	1.378	3%
227	Zuclo	320	374	17%
	PROVINCIA	435.335	461.606	6%

#### Unità insediative

UNITA' INSEDIATIVA	COMPRESORIO	POPOLAZIONE PREVISTA AL 1995	POPOLAZIONE REALE AL 1995	SCOSTAMENTO% prev 95-real 95
1	1	8.275	8.992	9%
2	1	8.081	8.704	8%
3	2	8.330	8.053	-3%
4	2	1.421	1.683	18%
5	3	2.206	2.316	5%
6	3	2.034	3.198	57%
7	3	5.129	6.054	18%
8	3	12.741	13.302	4%
9	4	5.306	5.617	6%



10	4	3.672	3.955	8%
11	4	1.842	1.863	1%
12	4	14.266	15.712	10%
13	4	9.507	10.428	10%
14	4	3.256	3.788	16%
15	4_10	4.017	4.572	14%
16	5	14.298	14.064	-2%
17	5	4.000	4.480	12%
18	5	10.811	9.738	-10%
19	5	5.482	6.120	12%
20	5	4.104	4.431	8%
21	5	2.981	3.380	13%
22	5	6.370	7.233	14%
23	5	99.993	104.560	5%
24	6	7.190	7.401	3%
25	6	2.739	2.940	7%
26	6	1.893	2.257	19%
27	6	7.531	8.035	7%
28	6	2.459	2.806	14%
29	6	5.195	5.744	11%
30	6	1.802	2.014	12%
31	6	4.120	4.560	11%
32	7	5.936	6.562	11%
33	7	2.720	2.872	6%
34	7	4.568	5.209	14%
35	8	4.600	4.583	0%
36	8	6.108	4.112	-33%
37	8	8.104	8.334	3%
38	8	2.560	2.883	13%
39	8	2.063	2.312	12%
40	8	4.683	4.972	6%
41	8	6.164	7.377	20%
42	9	15.079	17.296	15%
43	9	17.541	17.987	3%
44	9	4.236	4.762	12%
45	10	4.622	5.120	11%
46	10	6.984	10.119	45%
47	10	39.109	36.786	-6%
48	10	11.615	12.527	8%
49	10	9.657	10.925	13%
50	11	2.619	2.971	13%



51	11	2.576	2.665	3%
52	11	2.740	3.232	18%
PROVINCIA		435.335	461.606	6%

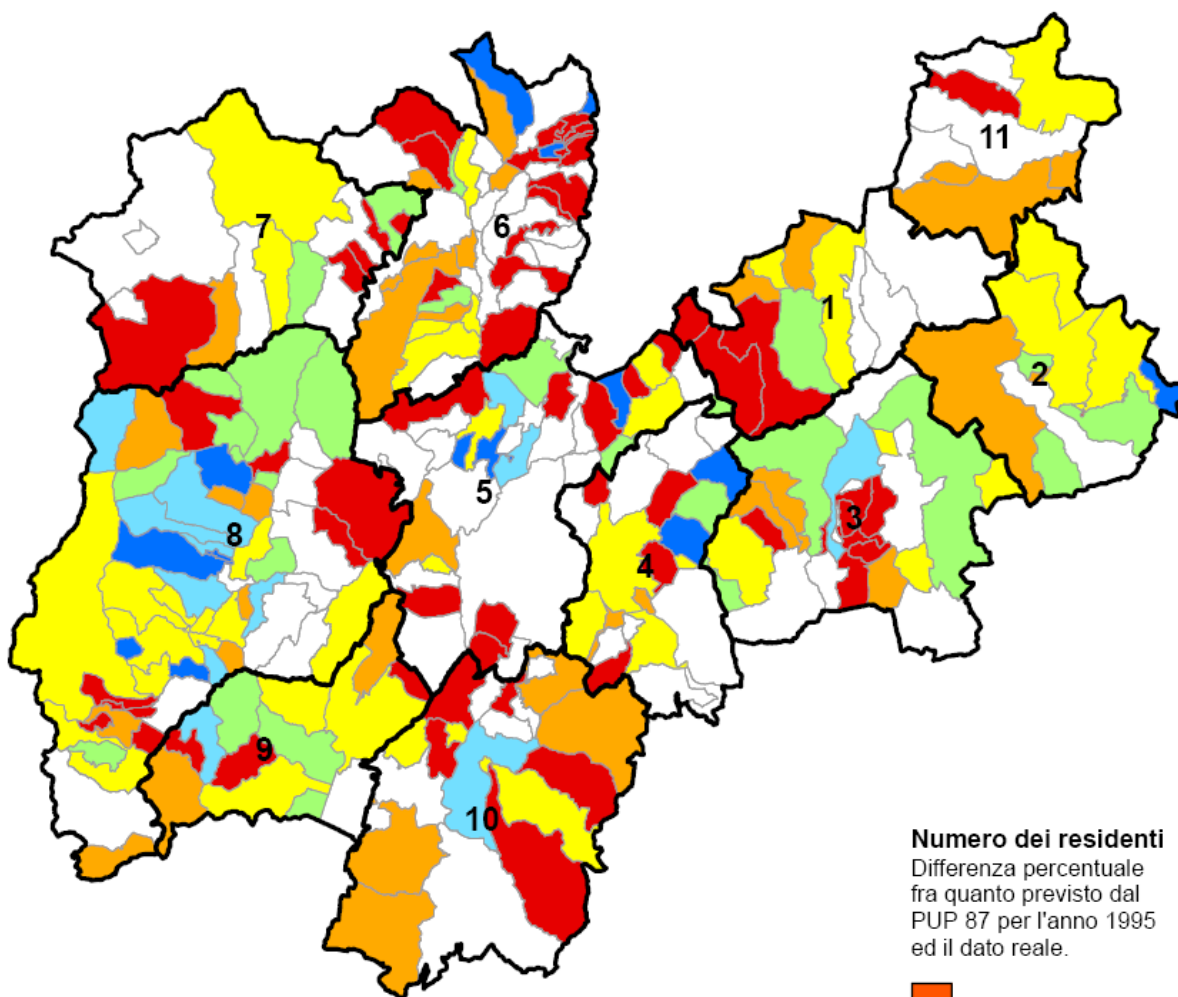
### Comprensori

COMPENSORIO	POPOLAZIONE PREVISTA AL 1995	POPOLAZIONE REALE AL 1995	SCOSTAMENTO% prev 95-real 95
1	16.356	17.696	8%
2	9.751	9.736	0%
3	22.110	24.870	12%
4	39.273	42.828	9%
5	148.039	154.006	4%
6	32.929	35.757	9%
7	13.224	14.643	11%
8	34.282	34.573	1%
9	36.856	40.045	9%
10	74.580	78.584	5%
11	7.935	8.868	12%
PROVINCIA	435.335	461.606	6%

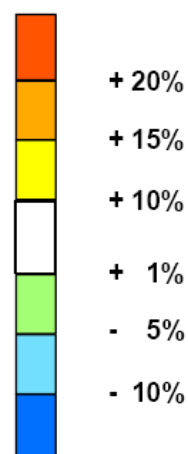
### Territori

TERRITORIO	POPOLAZIONE PREVISTA AL 1995	POPOLAZIONE REALE AL 1995	SCOSTAMENTO% prev 95-real 95
1	16.356	17.696	8%
2	9.751	9.736	0%
3	22.110	24.870	12%
4	37.849	41.363	9%
5	9.586	10.551	10%
6	32.929	35.757	9%
7	13.224	14.643	11%
8	34.282	34.573	1%
9	36.856	40.045	9%
10	71.987	75.477	5%
11	7.935	8.868	12%
12	4.017	4.572	14%
13	25.109	23.802	-5%
14	4.000	4.480	12%
15	101.698	106.561	5%
16	7.646	8.612	13%
PROVINCIA	435.335	461.606	6%

## Andamento demografico nei Comuni



**Numero dei residenti**  
Differenza percentuale fra quanto previsto dal PUP 87 per l'anno 1995 ed il dato reale.

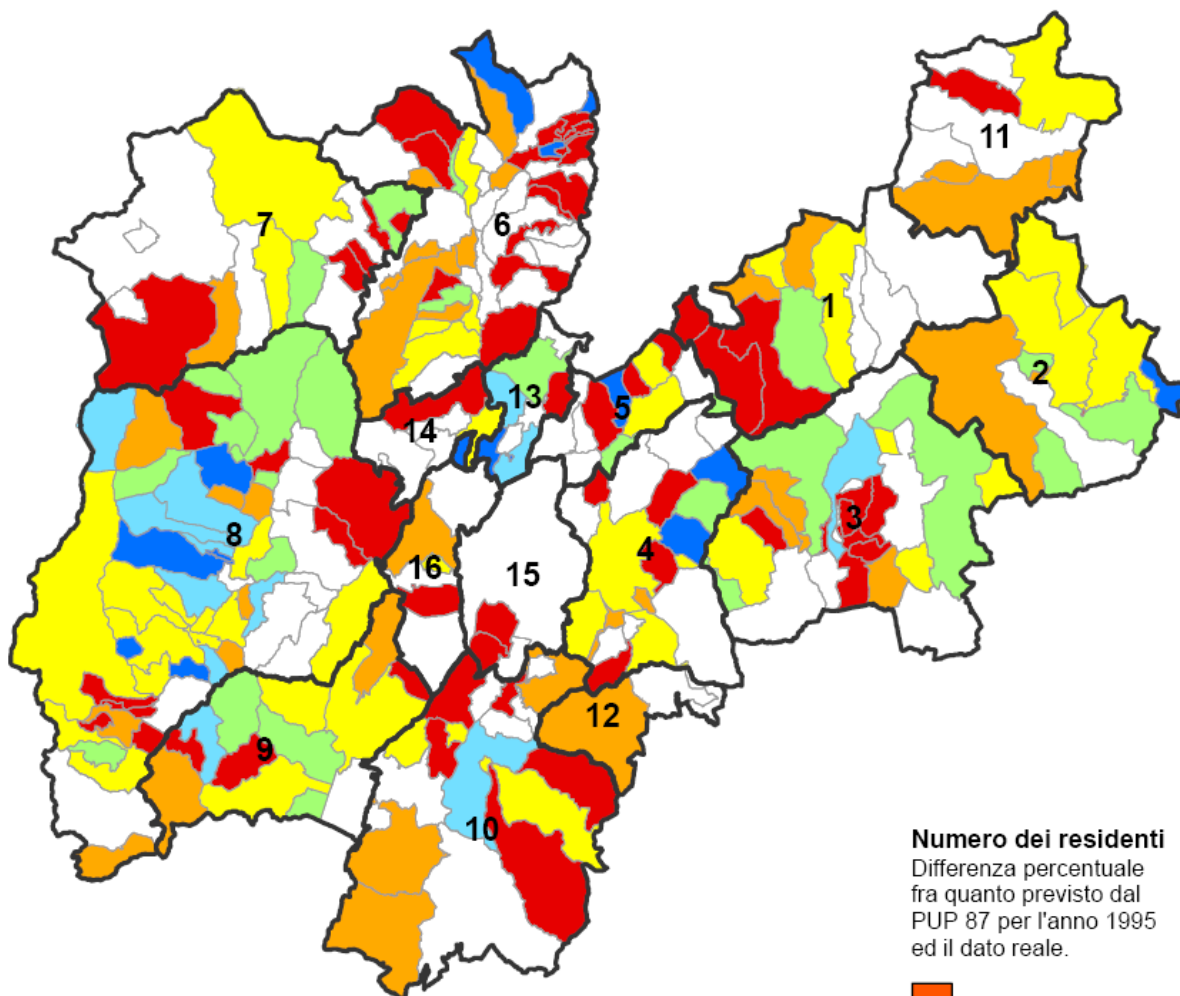


### Comprensori

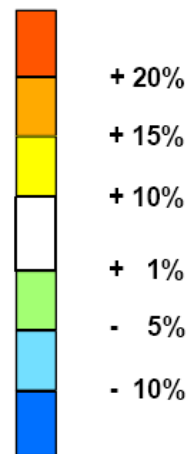
8%		C1 - DELLA VALLE DI FIEMME
0%		C2 - DI PRIMIERO
12%		C3 - DELLA BASSA VALSUGANA E DEL TESINO
9%		C4 - ALTA VALSUGANA
4%		C5 - DELLA VALLE DELL'ADIGE
9%		C6 - DELLA VALLE DI NON
11%		C7 - DELLA VALLE DI SOLE
1%		C8 - DELLE GIUDICARIE
9%		C9 - ALTO GARDA E LEDRO
5%		C10 - DELLA VALLAGARINA
12%		C11 - LADINO DI FASSA



### Andamento demografico nei Comuni



**Numero dei residenti**  
 Differenza percentuale fra quanto previsto dal PUP 87 per l'anno 1995 ed il dato reale.

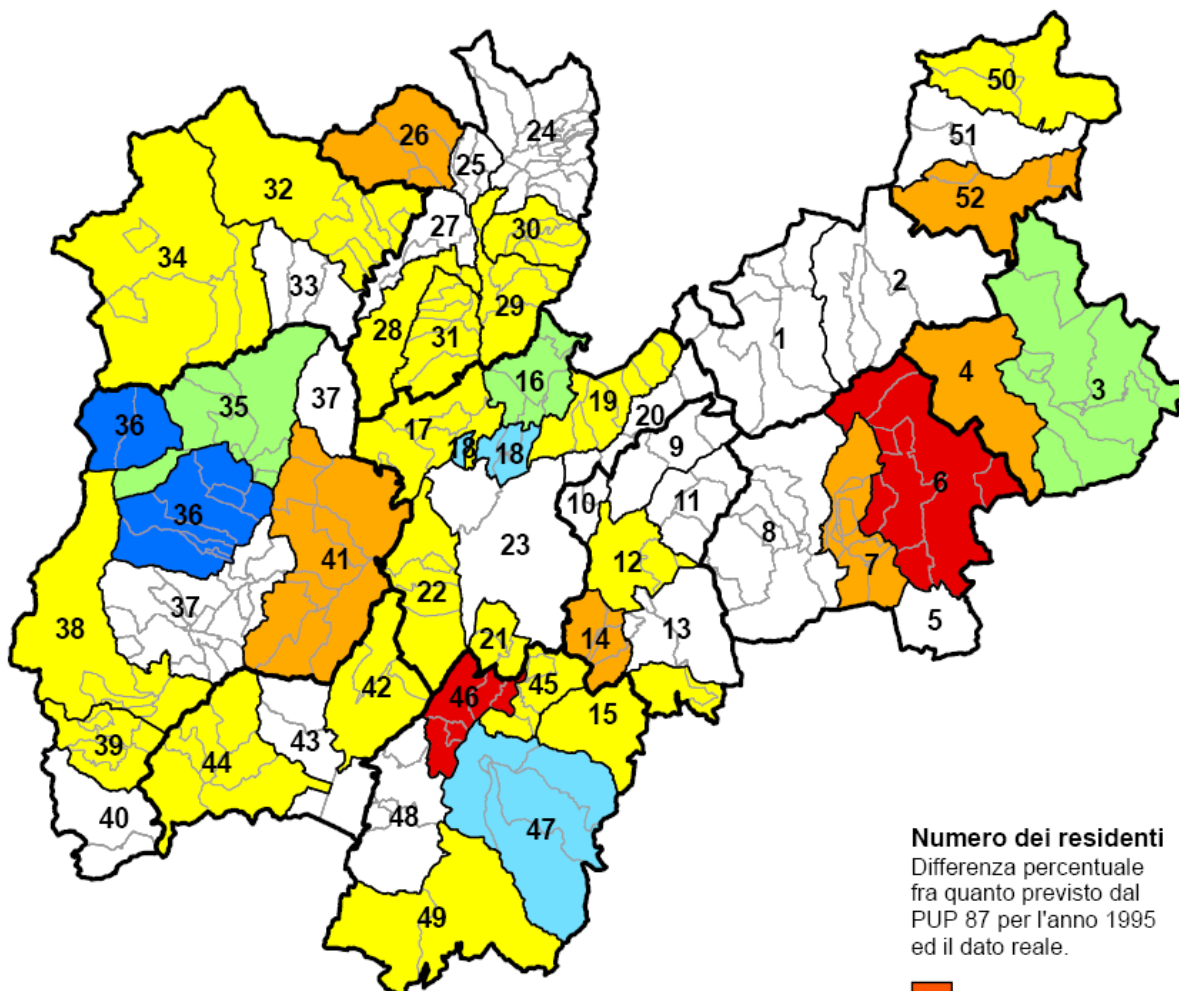


**Territori**

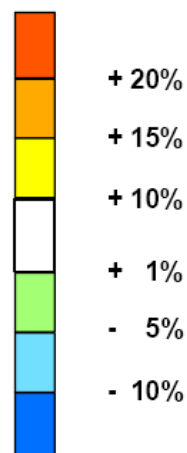
8%		1 - VALLE DI Fiemme
0%		2 - PRIMIERO
12%		3 - BASSA VALSUGANA
9%		4 - ALTA VALSUGANA
10%		5 - CEMBRA
9%		6 - VAL DI NON
11%		7 - VAL DI SOLE
1%		8 - GIUDICARIE
9%		9 - ALTO GARDA E LEDRO
5%		10 - VALLAGARINA
12%		11 - LADINO DI FASSA
14%		12 - ALTOPIANO DI FOLGARIA, LAVARONE E LUSERNA
-5%		13 - ROTALIANA
12%		14 - PAGANELLA
5%		15 - VAL D'ADIGE
13%		16 - VALLE DEI LAGHI



### Andamento demografico nelle Unità Insediative



**Numero dei residenti**  
 Differenza percentuale fra quanto previsto dal PUP 87 per l'anno 1995 ed il dato reale.

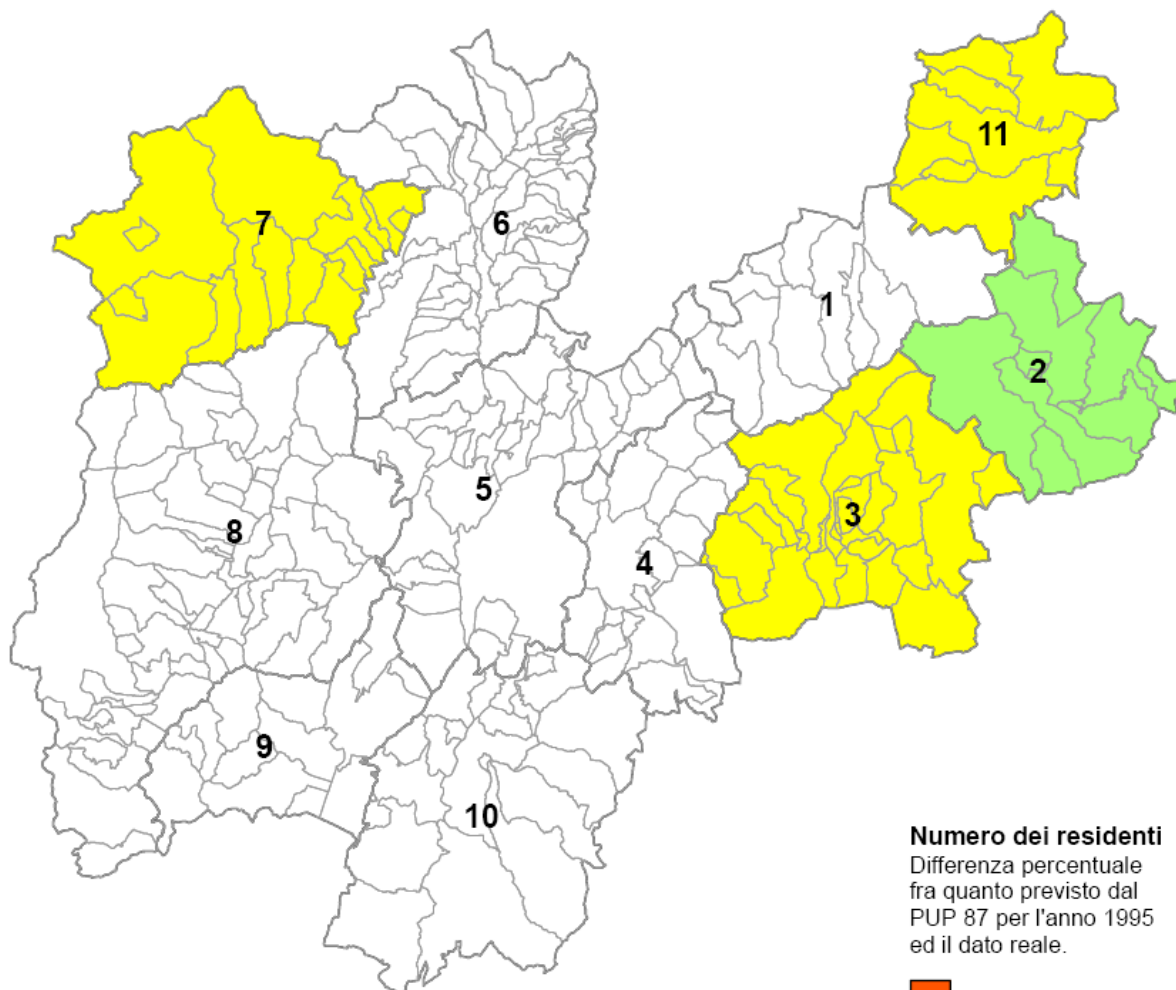


**Comprensori**

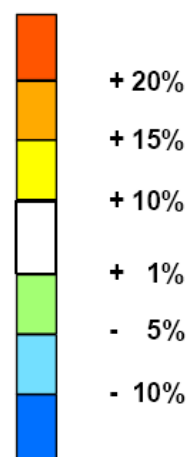
8%		C1 - DELLA VALLE DI FIEMME
0%		C2 - DI PRIMIERO
12%		C3 - DELLA BASSA VALSUGANA E DEL TESINO
9%		C4 - ALTA VALSUGANA
4%		C5 - DELLA VALLE DELL'ADIGE
9%		C6 - DELLA VALLE DI NON
11%		C7 - DELLA VALLE DI SOLE
1%		C8 - DELLE GIUDICARIE
9%		C9 - ALTO GARDA E LEDRO
5%		C10 - DELLA VALLAGARINA
12%		C11 - LADINO DI FASSA



## Andamento demografico nei Comprensori



**Numero dei residenti**  
Differenza percentuale fra quanto previsto dal PUP 87 per l'anno 1995 ed il dato reale.



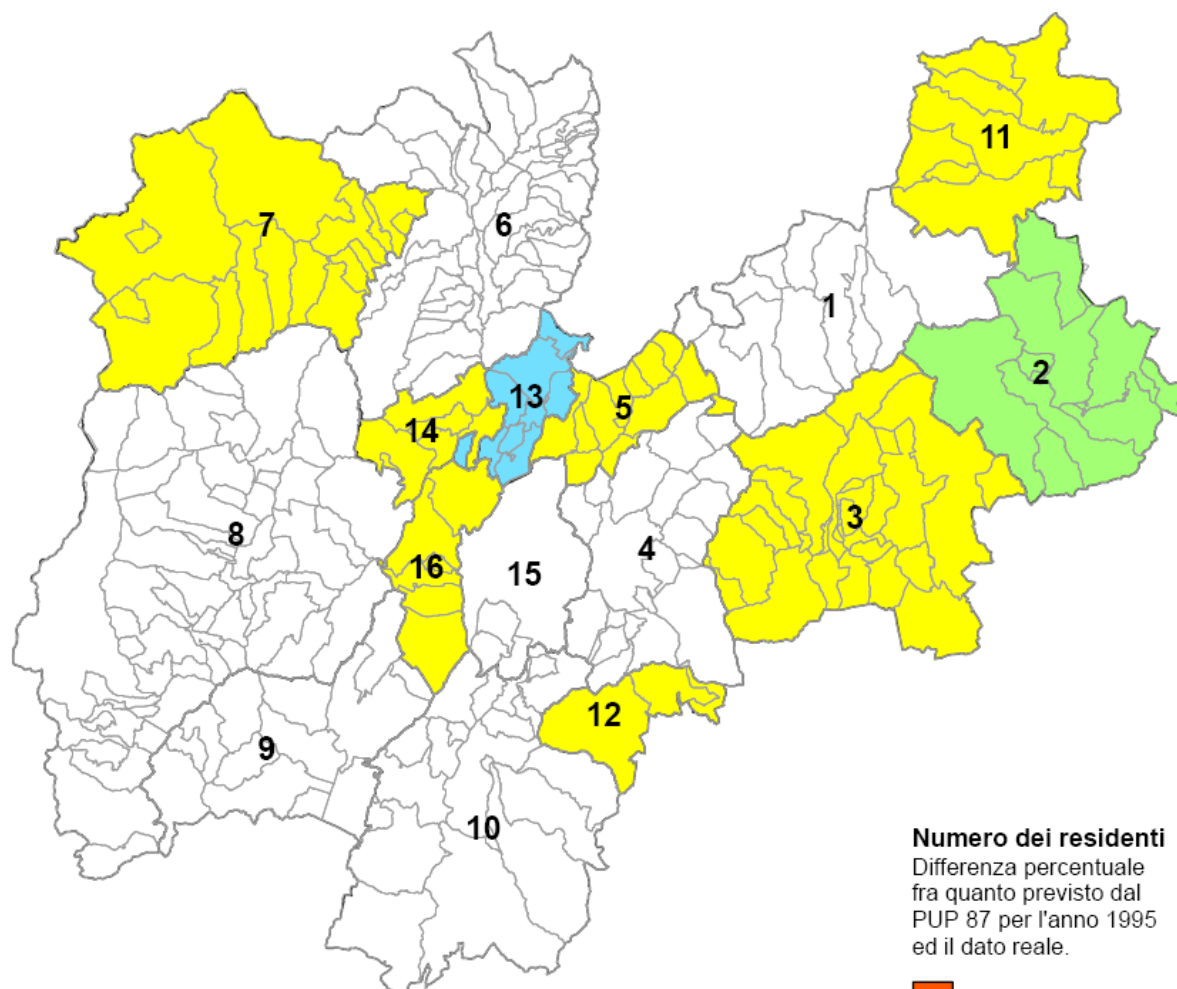
### Comprensori

8%		C1 - DELLA VALLE DI FIEMME
0%		C2 - DI PRIMIERO
12%		C3 - DELLA BASSA VALSUGANA E DEL TESINO
9%		C4 - ALTA VALSUGANA
4%		C5 - DELLA VALLE DELL'ADIGE
9%		C6 - DELLA VALLE DI NON
11%		C7 - DELLA VALLE DI SOLE
1%		C8 - DELLE GIUDICARIE
9%		C9 - ALTO GARDA E LEDRO
5%		C10 - DELLA VALLAGARINA
12%		C11 - LADINO DI FASSA

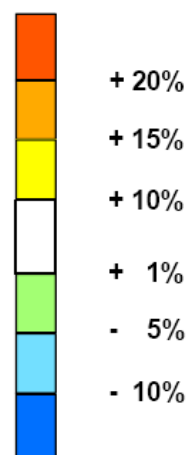




### Andamento demografico nei Territori



**Numero dei residenti**  
 Differenza percentuale  
 fra quanto previsto dal  
 PUP 87 per l'anno 1995  
 ed il dato reale.



**Territori**

8%		1 - VALLE DI FIEMME
0%		2 - PRIMIERO
12%		3 - BASSA VALSUGANA
9%		4 - ALTA VALSUGANA
10%		5 - CEMBRA
9%		6 - VAL DI NON
11%		7 - VAL DI SOLE
1%		8 - GIUDICARIE
9%		9 - ALTO GARDA E LEDRO
5%		10 - VALLAGARINA
12%		11 - LADINO DI FASSA
14%		12 - ALTOPIANO DI FOLGARIA, LAVARONE E LUSERNA
-5%		13 - ROTALIANA
12%		14 - PAGANELLA
5%		15 - VAL D'ADIGE
13%		16 - VALLE DEI LAGHI



## 1.2 Previsioni edificatorie

### Comuni<sup>1</sup>

COD COM	COMUNE	VOLUME MEDIO PREVISTO	VOLUME MEDIO REALE	SCOSTAMENTO% previsto-reale
1	Ala	16.881	19.326	14%
2	Albiano	1.499	8.340	456%
3	Aldeno	9.014	5.997	-33%
4	Amblar	195	1.401	618%
5	Andalo	1.778	13.176	641%
6	Arco	24.543	67.971	177%
7	Avio	8.452	8.423	0%
9	Baselga di Pine'	11.337	13.252	17%
11	Bedollo	3.993	3.775	-5%
12	Bersone	275	475	73%
13	Besenello	1.837	7.118	287%
14	Bezzecca	846	1.174	39%
15	Bieno	297	2.185	637%
16	Bleggio Inferiore	2.287	3.346	46%
17	Bleggio Superiore	3.361	3.836	14%
18	Bocenago	620	2.564	314%
19	Bolbeno	685	2.231	226%
20	Bondo	1.287	1.064	-17%
21	Bondone	924	1.988	115%
22	Borgo Valsugana	10.225	18.495	81%
23	Bosentino	1.695	3.090	82%
24	Breguzzo	1.163	469	-60%
25	Brentonico	8.298	7.685	-7%
26	Bresimo	292	1.145	293%
27	Brez	756	7.255	860%
28	Brione	100	0	-100%
29	Caderzone	1.331	4.799	261%
30	Cagno'	1.202	1.589	32%
31	Calavino	2.783	3.428	23%
32	Calceranica al Lago	2.516	2.286	-9%
33	Caldes	2.394	3.726	56%
34	Caldonazzo	5.605	9.081	62%
35	Calliano	1.266	5.115	304%

<sup>1</sup> più il comune è piccolo e meno il dato è attendibile



36	Campitello di Fassa	1.577	10.637	575%
37	Campodenno	2.756	3.510	27%
38	Canal San Bovo	1.667	2.691	61%
39	Canazei	3.932	13.209	236%
40	Capriana	225	662	194%
41	Carano	533	8.057	1411%
42	Carisolo	2.050	13.880	577%
43	Carzano	631	3.918	521%
45	Castel Condino	137	0	-100%
46	Castelfondo	726	1.636	125%
47	Castello Tesino	1.209	6.327	423%
48	Castello-Molina di Fiemme	1.460	9.085	522%
49	Castelnuovo	1.523	3.011	98%
50	Cavalese	2.586	26.931	941%
51	Cavareno	962	6.156	540%
52	Cavedago	768	4.568	495%
53	Cavedine	5.993	6.969	16%
54	Cavizzana	339	2.866	745%
55	Cembra	2.405	7.619	217%
56	Centa San Nicolo'	1.079	941	-13%
57	Cimego	211	1.821	765%
58	Cimone	1.357	1.259	-7%
59	Cinte Tesino	372	1.015	173%
60	Cis	271	2.299	750%
61	Civezzano	6.850	12.612	84%
62	Cles	10.058	33.738	235%
63	Cloz	2.129	1.943	-9%
64	Commezzadura	1.965	5.004	155%
65	Concei	1.085	1.714	58%
66	Condino	885	3.729	321%
67	Coredo	1.880	8.538	354%
68	Croviana	892	5.012	462%
69	Cunevo	1.075	1.144	6%
70	Daiano	403	2.197	445%
71	Dambel	443	2.108	375%
72	Daone	636	2.019	217%
73	Dare'	439	2.779	533%
74	Denno	2.143	6.247	192%
75	Dimaro	2.358	21.923	830%
76	Don	189	1.424	653%
77	Dorsino	767	5.257	585%



78	Drena	748	1.025	37%
79	Dro	5.709	12.027	111%
80	Faedo	733	2.355	221%
81	Fai della Paganella	1.421	6.530	360%
82	Faver	1.704	4.176	145%
83	Fiave'	2.234	2.689	20%
84	Fiera di Primiero	698	556	-20%
85	Fierozzo	1.415	1.960	39%
86	Flavon	1.075	1.378	28%
87	Folgaria	3.226	21.452	565%
88	Fondo	1.549	8.094	423%
89	Fornace	2.149	5.658	163%
90	Frassilongo	1.483	892	-40%
91	Garniga Terme	962	479	-50%
92	Giovo	4.175	5.012	20%
93	Giustino	1.222	8.688	611%
94	Grauno	168	1.247	643%
95	Grigno	4.333	2.822	-35%
96	Grumes	737	1.172	59%
97	Imer	1.853	2.898	56%
98	Isera	5.993	7.051	18%
99	Ivano-Fracena	454	783	72%
100	Lardaro	446	991	122%
101	Lasino	2.105	2.729	30%
102	Lavarone	1.352	15.834	1071%
103	Lavis	25.173	32.884	31%
104	Levico Terme	13.559	27.119	100%
105	Lisignago	848	3.604	325%
106	Livo	713	1.333	87%
107	Lomaso	2.767	8.533	208%
108	Lona-Lases	826	5.872	611%
109	Luserna	419	1.569	274%
110	Male'	4.339	6.313	45%
111	Malosco	315	3.124	892%
112	Massimeno	237	7.260	2967%
113	Mazzin	825	7.358	792%
114	Mezzana	1.676	6.361	279%
115	Mezzano	2.448	3.550	45%
116	Mezzocorona	8.792	23.541	168%
117	Mezzolombardo	10.894	31.387	188%
118	Moena	4.265	17.992	322%



119	Molina di Ledro	1.938	3.026	56%
120	Molveno	1.822	11.665	540%
121	Monclassico	1.350	8.879	558%
122	Montagne	599	429	-29%
123	Mori	22.110	20.978	-5%
124	Nago-Torbole	4.723	8.846	87%
125	Nanno	950	2.562	170%
126	Nave San Rocco	3.332	5.554	67%
127	Nogaredo	4.498	5.397	20%
128	Nomi	2.883	5.613	95%
129	Novaledo	1.547	2.497	61%
130	Ospedaletto	1.346	5.264	291%
131	Ossana	1.420	5.403	280%
132	Padergnone	1.271	3.362	165%
133	Palu' del Fersina	788	604	-23%
134	Panchia'	702	944	35%
136	Peio	3.879	5.996	55%
137	Pellizzano	1.633	4.729	190%
138	Pelugo	721	1.194	65%
139	Pergine Valsugana	25.842	60.765	135%
140	Pieve di Bono	1.538	3.555	131%
141	Pieve di Ledro	656	4.559	595%
142	Pieve Tesino	789	2.904	268%
143	Pinzolo	7.493	26.748	257%
144	Pomarolo	5.920	6.175	4%
145	Pozza di Fassa	2.378	16.875	610%
146	Praso	382	1.135	197%
147	Predazzo	4.411	17.848	305%
148	Preore	839	1.603	91%
149	Prezzo	168	1.284	667%
150	Rabbi	2.978	8.575	188%
151	Ragoli	1.735	3.700	113%
152	Revo'	3.560	3.759	6%
153	Riva del Garda	29.800	68.620	130%
154	Romallo	1.775	5.972	236%
155	Romeno	1.412	6.503	361%
156	Roncegno Terme	3.951	1.812	-54%
157	Ronchi Valsugana	536	1.494	179%
158	Roncone	2.861	1.754	-39%
135	Ronzo-Chienis	2.588	3.271	26%
159	Ronzone	469	2.955	530%



160	Rovere' della Luna	2.570	3.235	26%
161	Rovereto	99.376	108.771	9%
162	Ruffre'-Mendola	387	2.100	443%
163	Rumo	725	4.289	492%
164	Sagron Mis	338	1.267	275%
165	Samone	879	1.311	49%
166	San Lorenzo in Banale	2.316	3.105	34%
167	San Michele all'Adige	4.011	8.445	111%
168	Sant'Orsola Terme	1.981	4.894	147%
169	Sanzeno	1.394	3.284	136%
170	Sarnonico	594	5.393	808%
171	Scurelle	2.639	8.165	209%
172	Segonzano	1.388	4.120	197%
173	Sfuz	397	3.711	836%
174	Siror	1.769	11.222	535%
175	Smarano	391	2.814	620%
176	Soraga	1.069	5.858	448%
177	Sover	951	1.038	9%
178	Spera	946	1.284	36%
179	Spiazzo	2.334	5.226	124%
180	Spormaggiore	1.544	2.856	85%
181	Sporminore	1.394	1.734	24%
182	Stenico	2.266	3.981	76%
183	Storo	6.412	8.021	25%
184	Strembo	738	2.856	287%
185	Strigno	2.362	3.243	37%
186	Taio	3.653	12.805	251%
187	Tassullo	2.608	20.079	670%
188	Telve	3.276	11.452	250%
189	Telve di Sopra	948	1.810	91%
190	Tenna	1.652	2.632	59%
191	Tenno	3.132	4.607	47%
192	Terlago	2.220	4.368	97%
193	Terragnolo	1.424	935	-34%
194	Terres	557	1.025	84%
195	Terzolas	1.040	3.606	247%
196	Tesero	2.674	15.239	470%
197	Tiarno di Sopra	1.106	1.981	79%
198	Tiarno di Sotto	701	1.580	125%
199	Tione di Trento	7.990	17.381	118%
200	Ton	1.527	4.045	165%



201	Tonadico	1.995	7.541	278%
202	Torcegno	991	2.492	151%
203	Trambileno	2.670	3.812	43%
204	Transacqua	2.898	3.909	35%
205	Trento	171.768	344.366	100%
206	Tres	749	2.204	194%
207	Tuenno	3.383	4.330	28%
208	Valda	307	85	-72%
209	Valfloriana	304	583	92%
210	Vallarsa	3.199	1.669	-48%
211	Varena	489	3.489	613%
212	Vattaro	2.704	5.197	92%
213	Vermiglio	3.399	9.712	186%
214	Vervo'	1.011	3.681	264%
215	Vezzano	3.848	6.136	59%
216	Vignola-Falesina	166	296	78%
217	Vigo di Fassa	1.288	8.416	553%
220	Vigo Rendena	800	5.578	597%
219	Vigolo Vattaro	4.855	7.104	46%
221	Villa Agnedo	1.077	4.573	325%
222	Villa Lagarina	8.371	10.003	19%
223	Villa Rendena	1.682	2.774	65%
224	Volano	3.229	10.817	235%
225	Zambana	7.163	736	-90%
226	Ziano di Fiemme	1.540	11.017	615%
227	Zuclo	724	1.279	77%

## Unità insediative

UNITA' INSEDIATIVE	COMPENSORIO	VOLUME MEDIO PREVISTO	VOLUME MEDIO REALE	SCOSTAMENTO% previsto-reale
1	1	6.001	51.005	750%
2	1	9.327	45.049	383%
3	2	11.997	30.943	158%
4	2	1.667	2.691	61%
5	3	4.333	2.822	-35%
6	3	2.667	12.432	366%
7	3	10.334	28.541	176%
8	3	22.997	43.062	87%
9	4	15.330	17.027	11%
10	4	8.999	18.270	103%



11	4	5.666	8.349	47%
12	4	26.008	61.061	135%
13	4	23.332	41.118	76%
14	4	10.332	16.332	58%
15	4_10	4.998	38.855	677%
16	5	26.999	68.963	155%
17	5	7.333	38.796	429%
18	5	35.667	39.173	10%
19	5	10.344	22.915	122%
20	5	4.665	19.371	315%
21	5	11.333	7.735	-32%
22	5	15.999	22.624	41%
23	5	173.988	348.733	100%
24	6	7.996	48.150	502%
25	6	8.667	13.262	53%
26	6	2.000	9.066	353%
27	6	12.667	53.817	325%
28	6	4.333	6.892	59%
29	6	8.334	26.020	212%
30	6	2.667	15.062	465%
31	6	8.999	15.038	67%
32	7	13.331	38.976	192%
33	7	6.000	33.289	455%
34	7	10.331	25.839	150%
35	8	11.002	56.575	414%
36	8	8.665	27.770	220%
37	8	18.328	30.900	69%
38	8	2.999	8.469	182%
39	8	1.332	5.550	317%
40	8	7.337	10.009	36%
41	8	15.998	30.747	92%
42	9	31.000	81.023	161%
43	9	37.655	82.073	118%
44	9	6.333	14.035	122%
45	10	6.332	23.049	264%
46	10	27.665	34.238	24%
47	10	106.670	115.187	8%
48	10	32.996	31.934	-3%
49	10	25.333	27.749	10%
50	11	6.334	31.204	393%
51	11	3.666	25.290	590%





52	11	5.334	23.849	347%
PROVINCIA		890.617	1.930.931	117%

### Comprensori

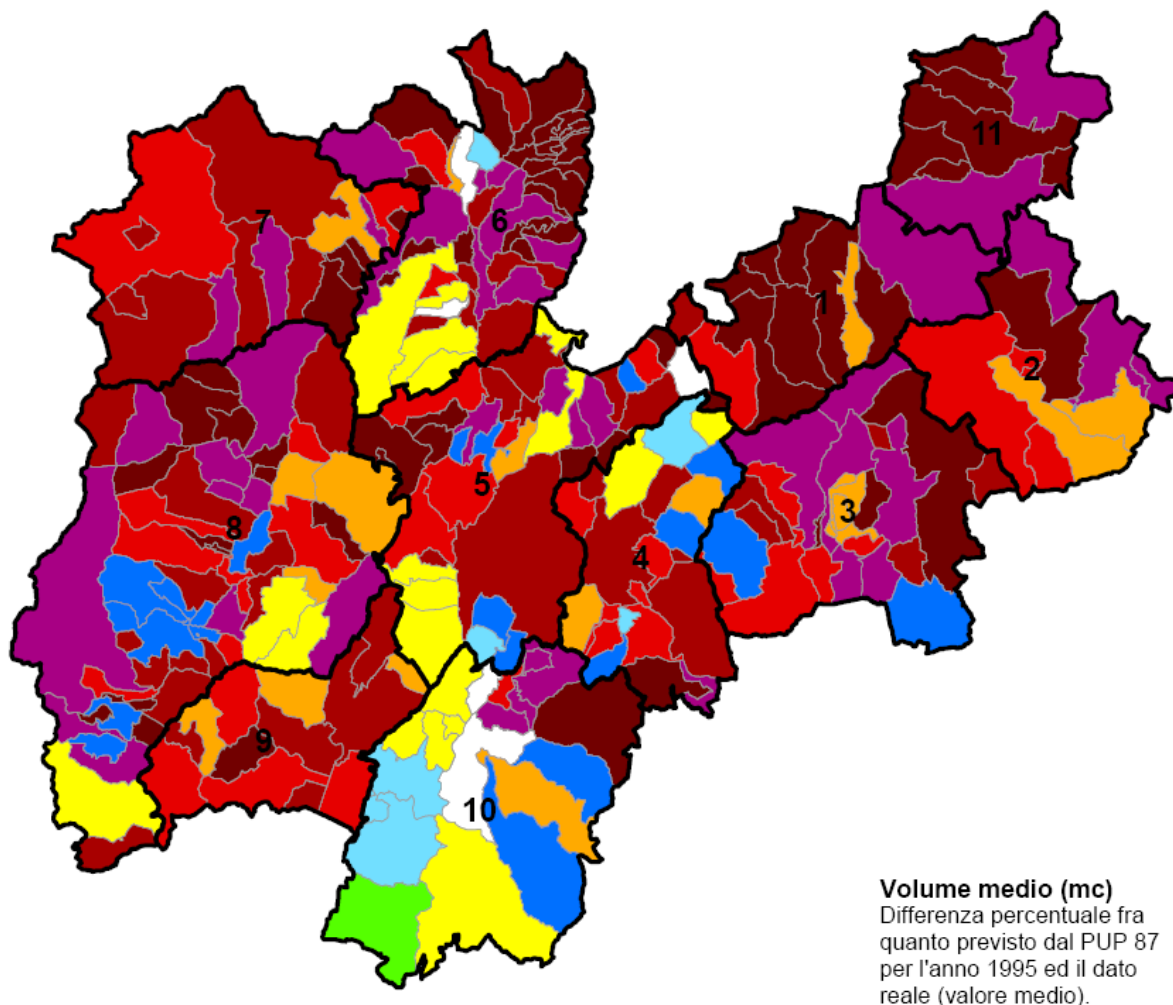
COMPENSORIO	VOLUME MEDIO PREVISTO	VOLUME MEDIO REALE	SCOSTAMENTO% previsto - reale
1	15.328	96.053	527%
2	13.664	33.634	146%
3	40.331	86.857	115%
4	91.438	179.560	96%
5	286.328	568.310	98%
6	55.661	187.309	237%
7	29.662	98.104	231%
8	65.661	170.021	159%
9	74.987	177.131	136%
10	202.223	253.610	25%
11	15.334	80.343	424%
PROVINCIA	890.617	1.930.931	117%

### Territori

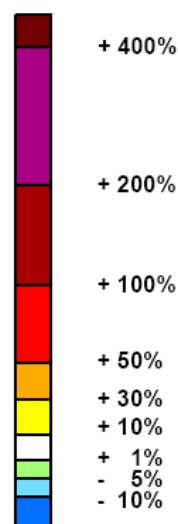
TERRITORI	VOLUME MEDIO PREVISTO	VOLUME MEDIO REALE	SCOSTAMENTO% previsto - reale
1	15.328	96.053	527%
2	13.664	33.634	146%
3	40.331	86.857	115%
4	89.667	162.156	81%
5	15.009	42.286	182%
6	55.661	187.309	237%
7	29.662	98.104	231%
8	65.661	170.021	159%
9	74.987	177.131	136%
10	198.997	232.158	17%
11	15.334	80.343	424%
12	4.998	38.855	677%
13	62.666	108.136	73%
14	7.333	38.796	429%
15	183.100	352.100	92%
16	18.219	26.991	48%
PROVINCIA	890.617	1.930.931	117%



### Previsioni edificatorie nei Comuni



**Volume medio (mc)**  
 Differenza percentuale fra quanto previsto dal PUP 87 per l'anno 1995 ed il dato reale (valore medio).

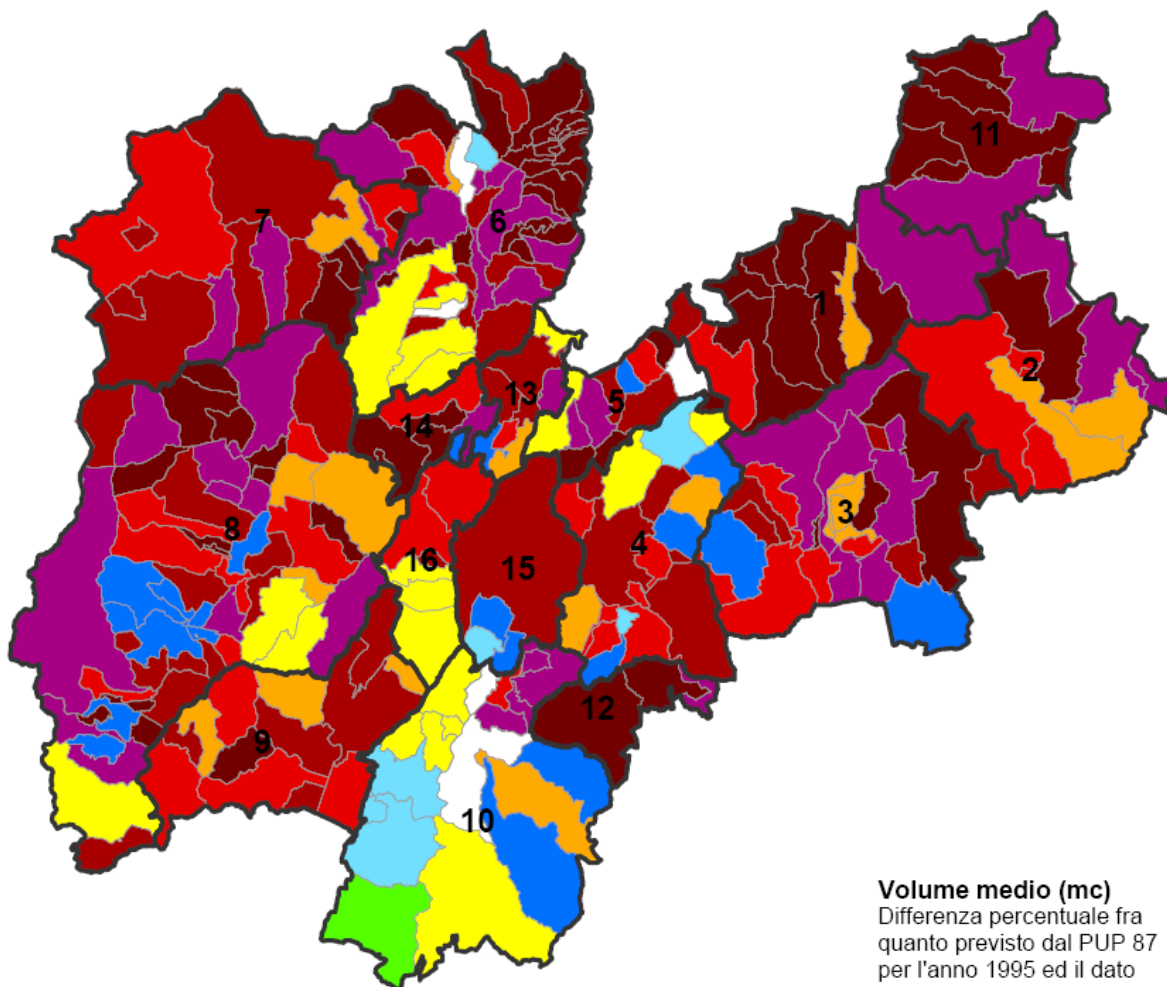


#### Comprensori

527%	Dark Brown	C1 - DELLA VALLE DI Fiemme
146%	Dark Red	C2 - DI PRIMIERO
115%	Red	C3 - DELLA BASSA VALSUGANA E DEL TESINO
96%	Red	C4 - ALTA VALSUGANA
98%	Red	C5 - DELLA VALLE DELL'ADIGE
237%	Purple	C6 - DELLA VALLE DI NON
231%	Purple	C7 - DELLA VALLE DI SOLE
159%	Dark Red	C8 - DELLE GIUDICARIE
136%	Dark Red	C9 - ALTO GARDA E LEDRO
25%	Yellow	C10 - DELLA VALLAGARINA
424%	Dark Brown	C11 - LADINO DI FASSA

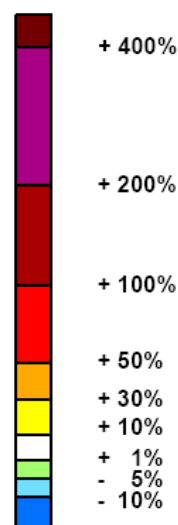


### Previsioni edificatorie nei Comuni



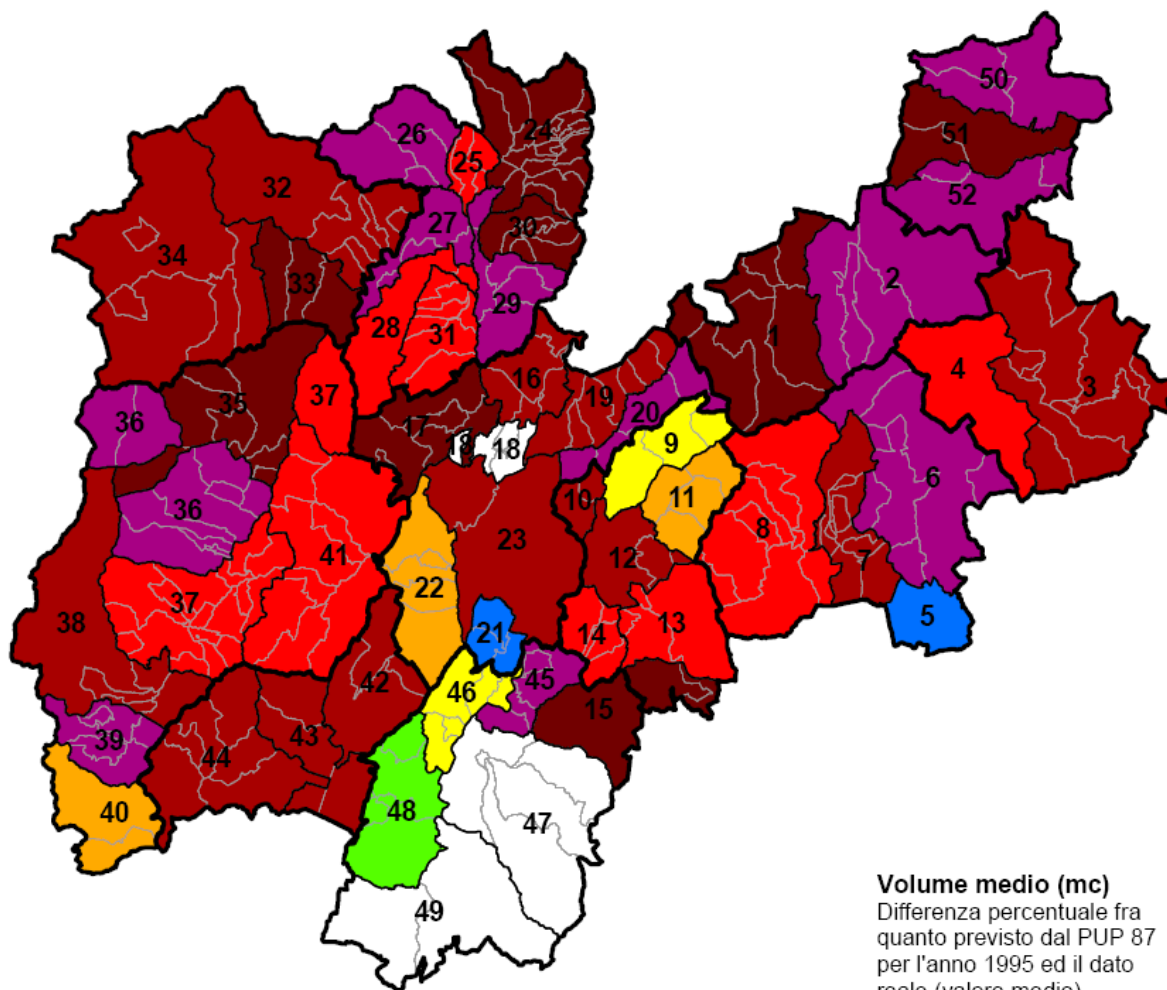
**Volume medio (mc)**  
 Differenza percentuale fra quanto previsto dal PUP 87 per l'anno 1995 ed il dato reale (valore medio).

Territori	
527%	1 - VALLE DI Fiemme
146%	2 - PRIMIERO
115%	3 - BASSA VALSUGANA
81%	4 - ALTA VALSUGANA
182%	5 - CEMBRA
237%	6 - VAL DI NON
231%	7 - VAL DI SOLE
159%	8 - GIUDICARIE
136%	9 - ALTO GARDA E LEDRO
17%	10 - VALLAGARINA
424%	11 - LADINO DI FASSA
677%	12 - ALTOPIANO DI FOLGARIA, LAVARONE E LUSERNA
73%	13 - ROTALIANA
429%	14 - PAGANELLA
92%	15 - VAL D'ADIGE
48%	16 - VALLE DEI LAGHI

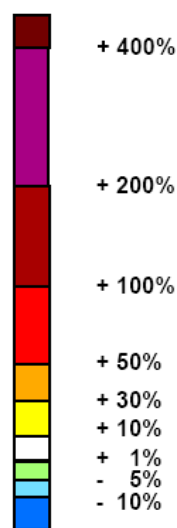




### Previsioni edificatorie nelle Unità Insediative



**Volume medio (mc)**  
 Differenza percentuale fra quanto previsto dal PUP 87 per l'anno 1995 ed il dato reale (valore medio).

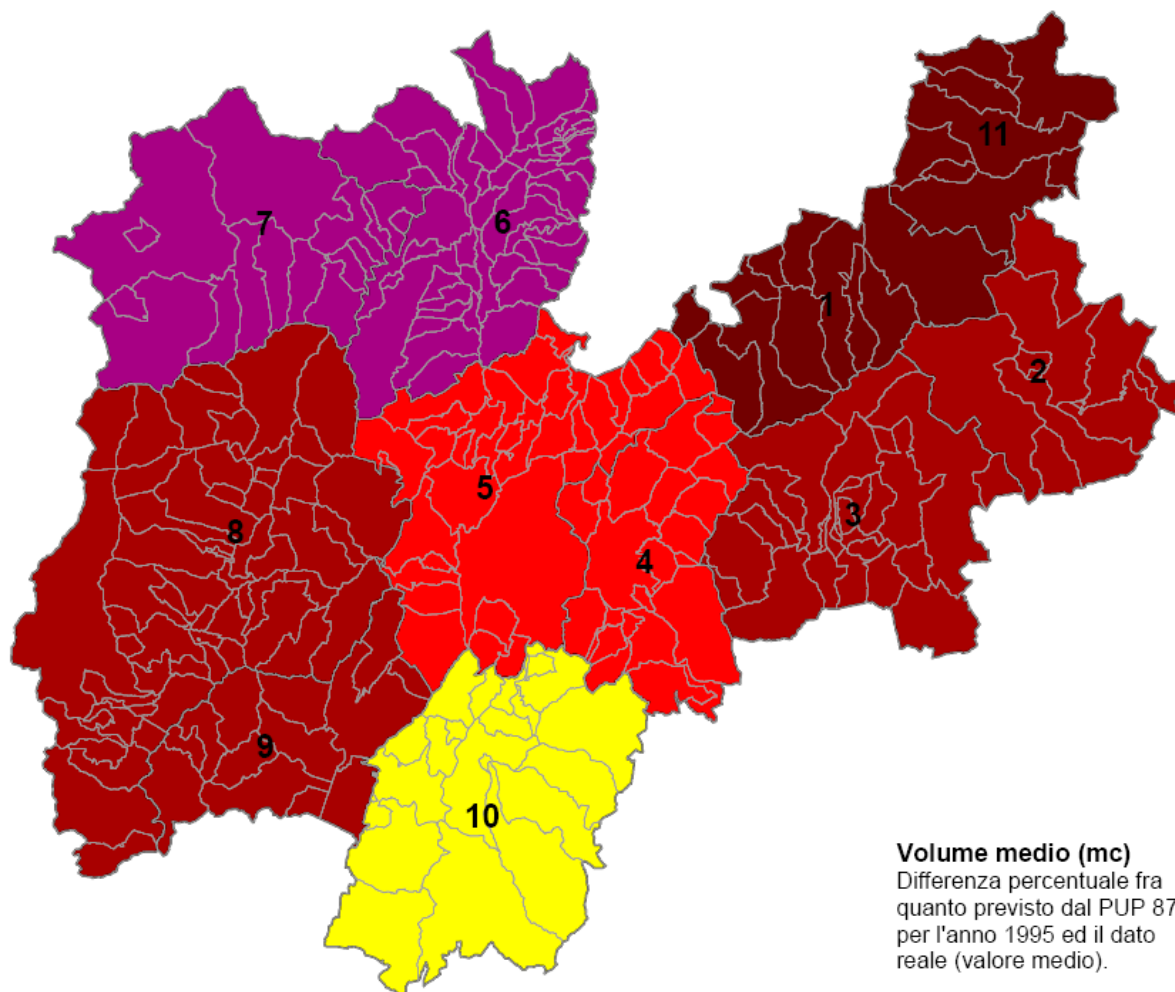


#### Comprensori

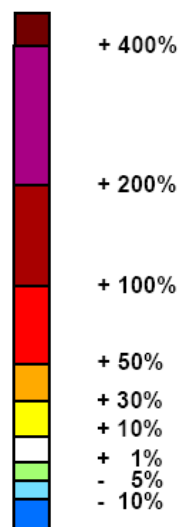
527%		C1 - DELLA VALLE DI Fiemme
146%		C2 - DI PRIMIERO
115%		C3 - DELLA BASSA VALSUGANA E DEL TESINO
96%		C4 - ALTA VALSUGANA
98%		C5 - DELLA VALLE DELL'ADIGE
237%		C6 - DELLA VALLE DI NON
231%		C7 - DELLA VALLE DI SOLE
159%		C8 - DELLE GIUDICARIE
136%		C9 - ALTO GARDA E LEDRO
25%		C10 - DELLA VALLAGARINA
424%		C11 - LADINO DI FASSA



## Previsioni edificatorie nei Comprensori

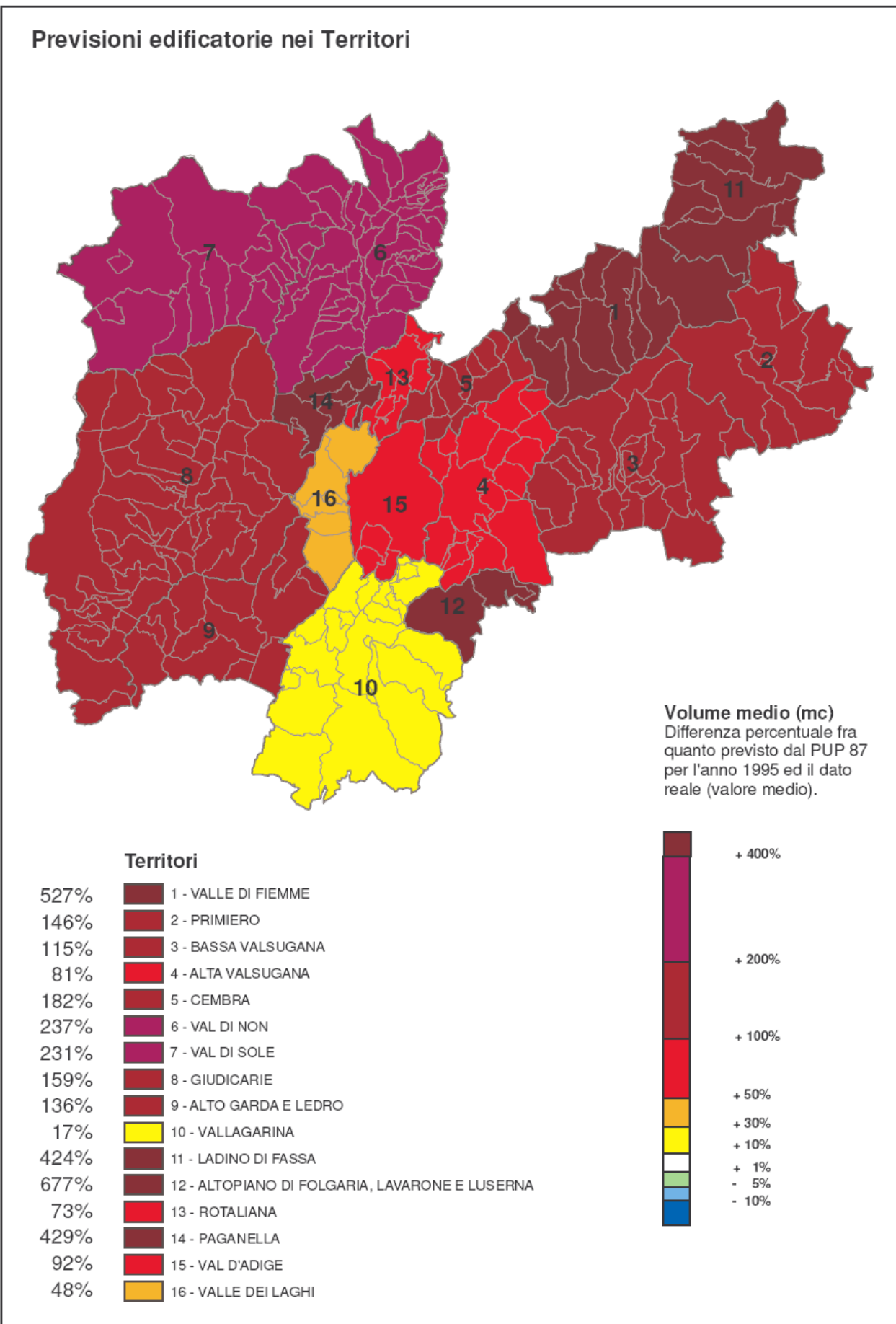


**Volume medio (mc)**  
Differenza percentuale fra quanto previsto dal PUP 87 per l'anno 1995 ed il dato reale (valore medio).



### Comprensori

527%	Dark Red	C1 - DELLA VALLE DI Fiemme
146%	Red	C2 - DI PRIMIERO
115%	Orange-Red	C3 - DELLA BASSA VALSUGANA E DEL TESINO
96%	Orange	C4 - ALTA VALSUGANA
98%	Yellow	C5 - DELLA VALLE DELL'ADIGE
237%	Light Yellow	C6 - DELLA VALLE DI NON
231%	White	C7 - DELLA VALLE DI SOLE
159%	Light Green	C8 - DELLE GIUDICARIE
136%	Blue	C9 - ALTO GARDA E LEDRO
25%	Yellow	C10 - DELLA VALLAGARINA
424%	Dark Red	C11 - LADINO DI FASSA





### 1.3 Perdita di suolo agricolo

Perdita di suolo agricolo di interesse primario individuato dal PUP 87 nell'intervallo temporale 1985-2005.

Classificazione	Cod.	Territorio 1 Valle di Fiemme		Territorio 2 Primiero	
		[ha]	%	[ha]	%
		Mantenuto	1	978,18	83,28
Declassato	2	25,97	2,21	15,43	3,57
Consumato	3	62,21	5,30	29,34	6,78
Aree preesistenti	4	17,39	1,48	8,03	1,86
Bosco	5	90,78	7,73	35,13	8,12
			% rispetto al tot. PAT		% rispetto al tot. PAT
Agricola primaria PUP 87		1.174,52	3,18	432,58	1,17

Classificazione	Cod.	Territorio 3 Bassa Valsugana		Territorio 4 Alta Valsugana	
		[ha]	%	[ha]	%
		Mantenuto	1	1.781,15	64,40
Declassato	2	467,50	16,90	326,77	8,05
Consumato	3	232,62	8,41	284,92	7,02
Aree preesistenti	4	110,73	4,00	155,22	3,82
Bosco	5	173,80	6,28	235,90	5,81
			% rispetto al tot. PAT		% rispetto al tot. PAT
Agricola primaria PUP 87		2.765,81	7,49	4.060,85	10,99

Classificazione	Cod.	Territorio 5 Cembra		Territorio 6 Val di Non	
		[ha]	%	[ha]	%
		Mantenuto	1	509,70	75,79
Declassato	2	40,10	5,96	180,57	2,40
Consumato	3	23,09	3,43	299,94	3,98
Aree preesistenti	4	15,68	2,33	137,29	1,82
Bosco	5	83,92	12,48	368,72	4,90
			% rispetto al tot. PAT		% rispetto al tot. PAT
Agricola primaria PUP 87		672,48	1,82	7.528,36	20,38



Classificazione	Cod.	Territorio 7 Val di Sole		Territorio 8 Giudicarie	
		[ha]	%	[ha]	%
Mantenuto	1	1.115,60	75,66	2.488,77	77,89
Declassato	2	66,06	4,48	212,99	6,67
Consumato	3	103,16	7,00	188,42	5,90
Aree preesistenti	4	67,02	4,55	101,04	3,16
Bosco	5	122,61	8,32	204,16	6,39
			% rispetto al tot. PAT		% rispetto al tot. PAT
Agricola primaria PUP 87		1.474,45	3,99	3.195,38	8,65

Classificazione	Cod.	Territorio 9 Alto Garda e Ledro		Territorio 10 Vallagarina	
		[ha]	%	[ha]	%
Mantenuto	1	1.536,34	83,29	3.661,60	72,88
Declassato	2	110,11	5,97	346,95	6,91
Consumato	3	107,80	5,84	478,38	9,52
Aree preesistenti	4	55,48	3,01	170,82	3,40
Bosco	5	34,92	1,89	366,51	7,29
			% rispetto al tot. PAT		% rispetto al tot. PAT
Agricola primaria PUP 87		1.844,64	4,99	5.024,25	13,60

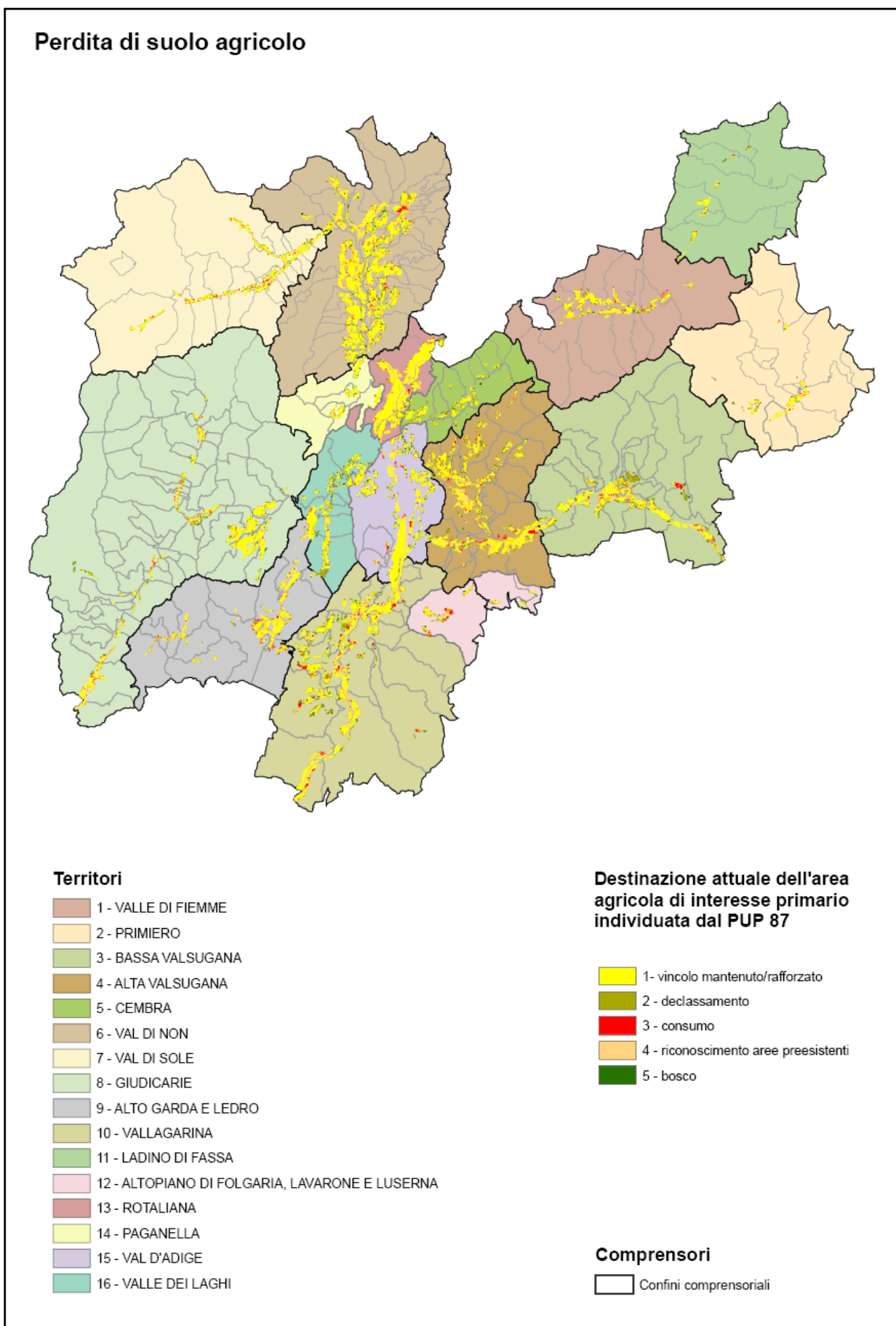
Classificazione	Cod.	Territorio 11 Ladino di Fassa		Territorio 12 Altopiano Folgaria, Lavarone, Luserna	
		[ha]	%	[ha]	%
Mantenuto	1	203,43	78,21	250,42	58,19
Declassato	2	20,35	7,82	31,10	7,23
Consumato	3	14,71	5,66	79,03	18,36
Aree preesistenti	4	7,46	2,87	5,52	1,28
Bosco	5	14,16	5,44	64,29	14,94
			% rispetto al tot. PAT		% rispetto al tot. PAT
Agricola primaria PUP 87		260,11	0,70	430,36	1,16

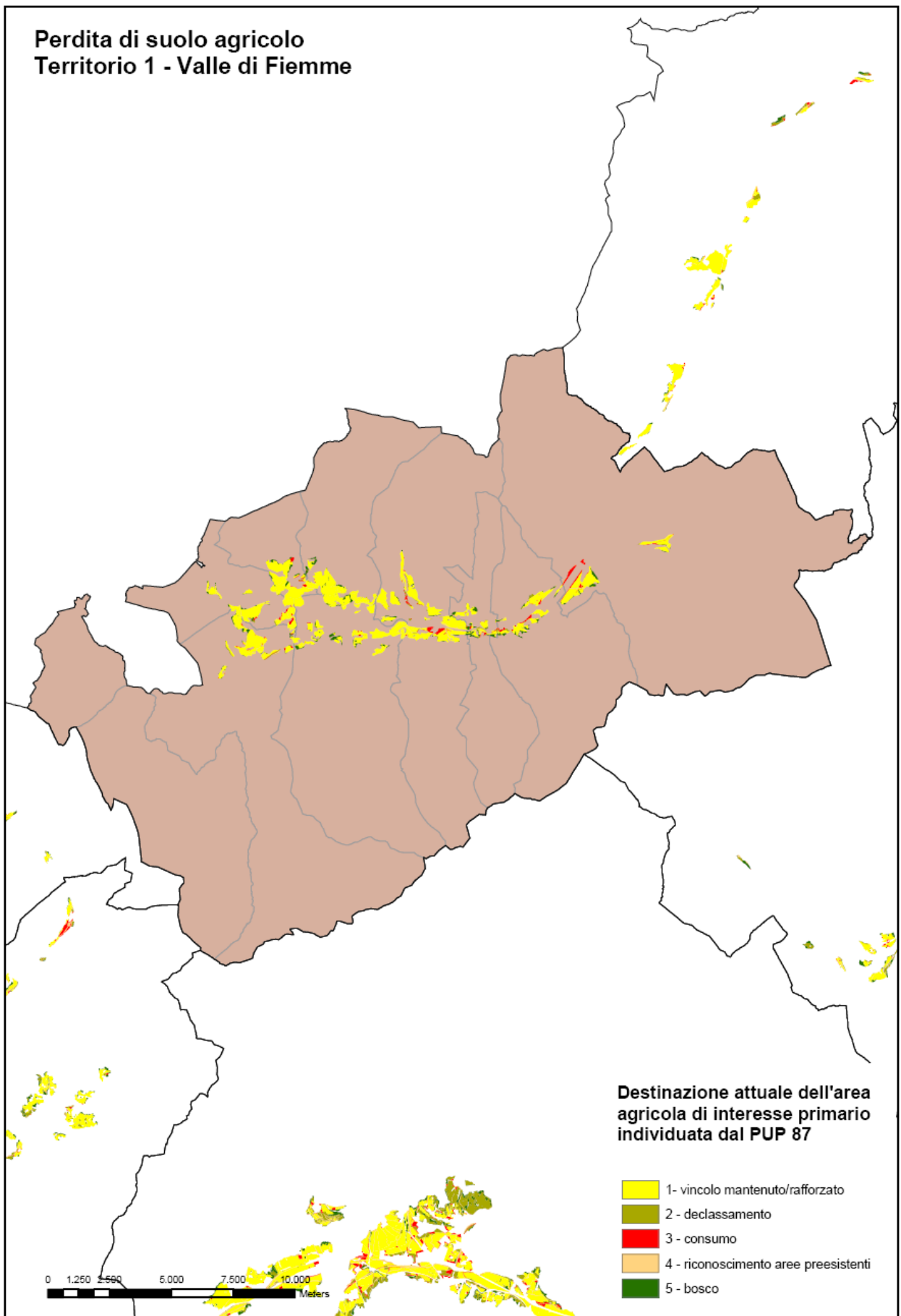


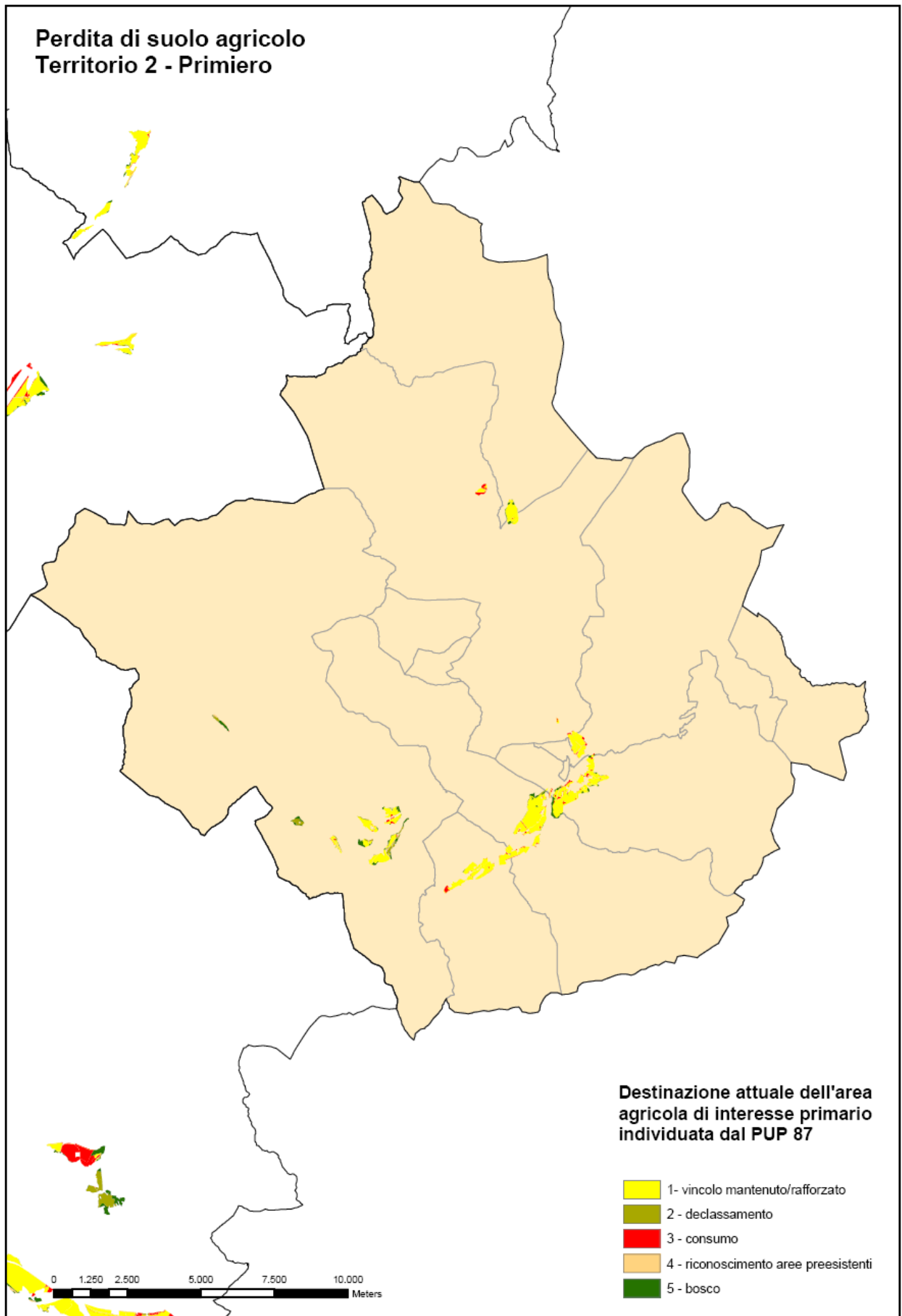


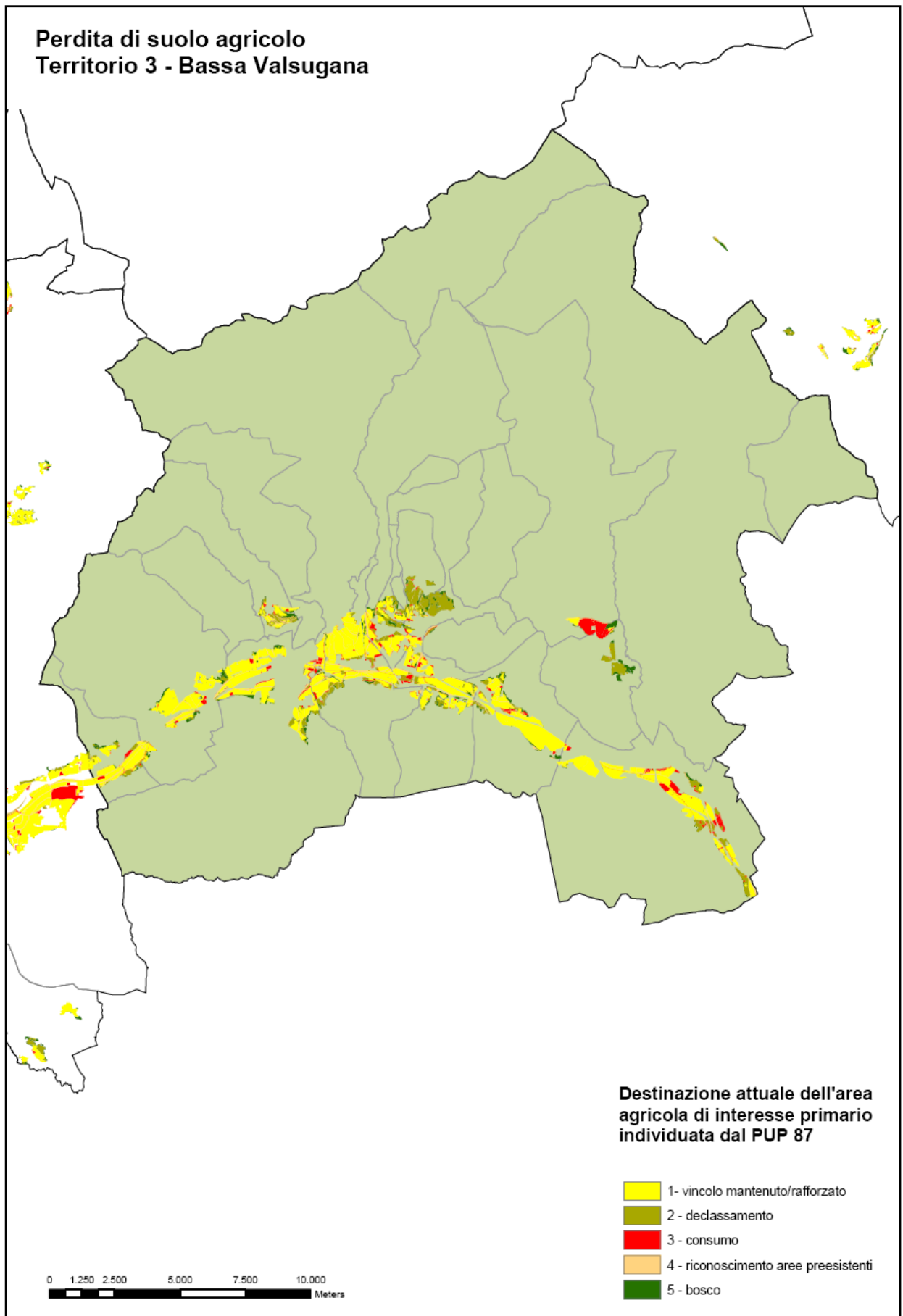
Classificazione	Cod.	Territorio 13 Rotaliana		Territorio 14 Paganella	
		[ha]	%	[ha]	%
Mantenuto	1	2.786,24	91,86	461,26	86,42
Declassato	2	33,53	1,11	11,29	2,12
Consumato	3	84,86	2,80	13,64	2,56
Aree preesistenti	4	88,15	2,91	7,61	1,43
Bosco	5	40,20	1,33	39,96	7,49
			% rispetto al tot. PAT		% rispetto al tot. PAT
Agricola primaria PUP 87		3.032,98	8,21	533,76	1,44

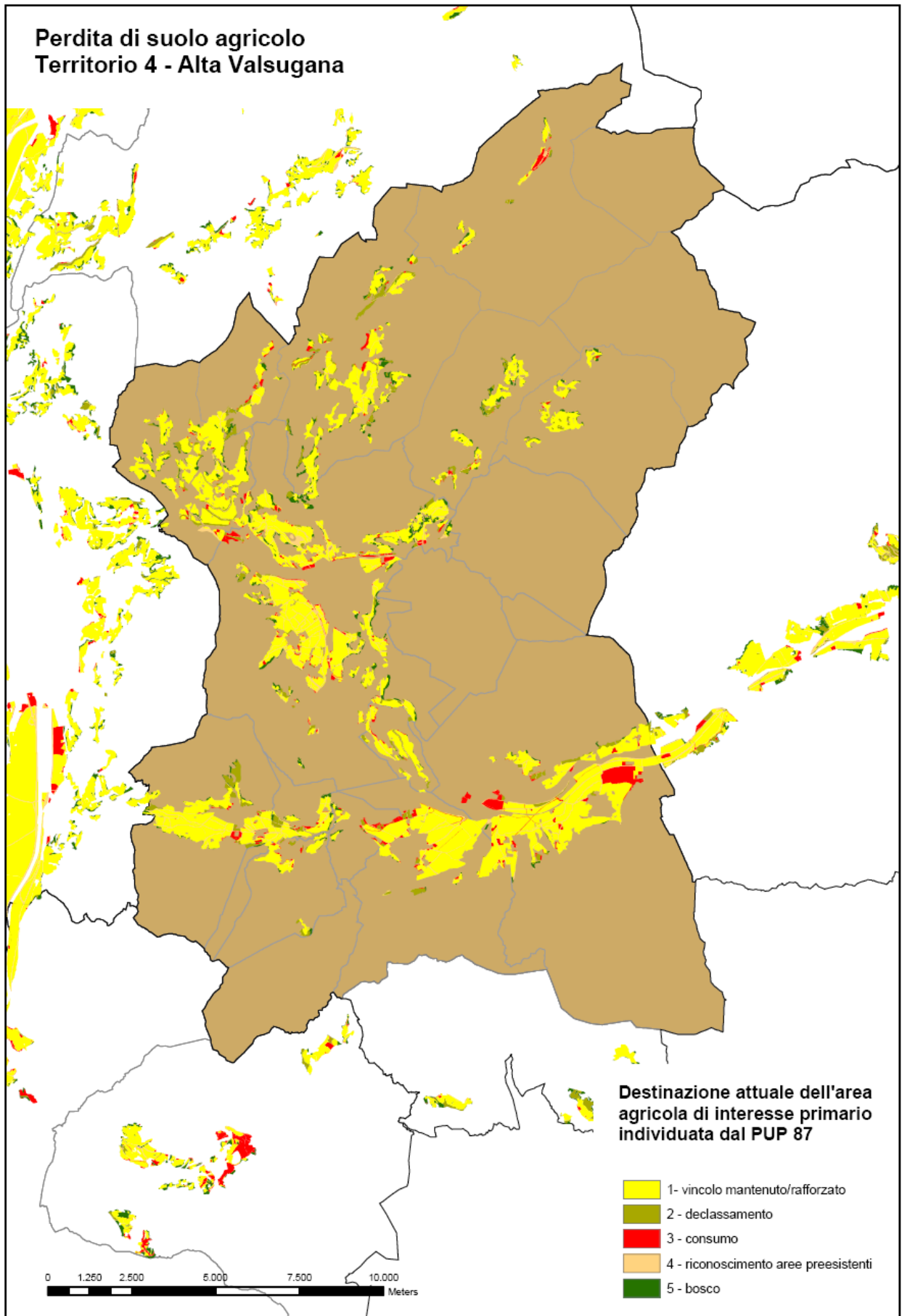
Classificazione	Cod.	Territorio 15 Val d'Adige		Territorio 16 Valle dei Laghi	
		[ha]	%	[ha]	%
Mantenuto	1	2.459,90	80,33	1.074,27	73,94
Declassato	2	69,97	2,28	133,86	9,21
Consumato	3	167,22	5,46	45,73	3,15
Aree preesistenti	4	101,05	3,30	28,15	1,94
Bosco	5	264,09	8,62	170,94	11,77
			% rispetto al tot. PAT		% rispetto al tot. PAT
Agricola primaria PUP 87		3.062,22	8,29	1.452,95	3,93

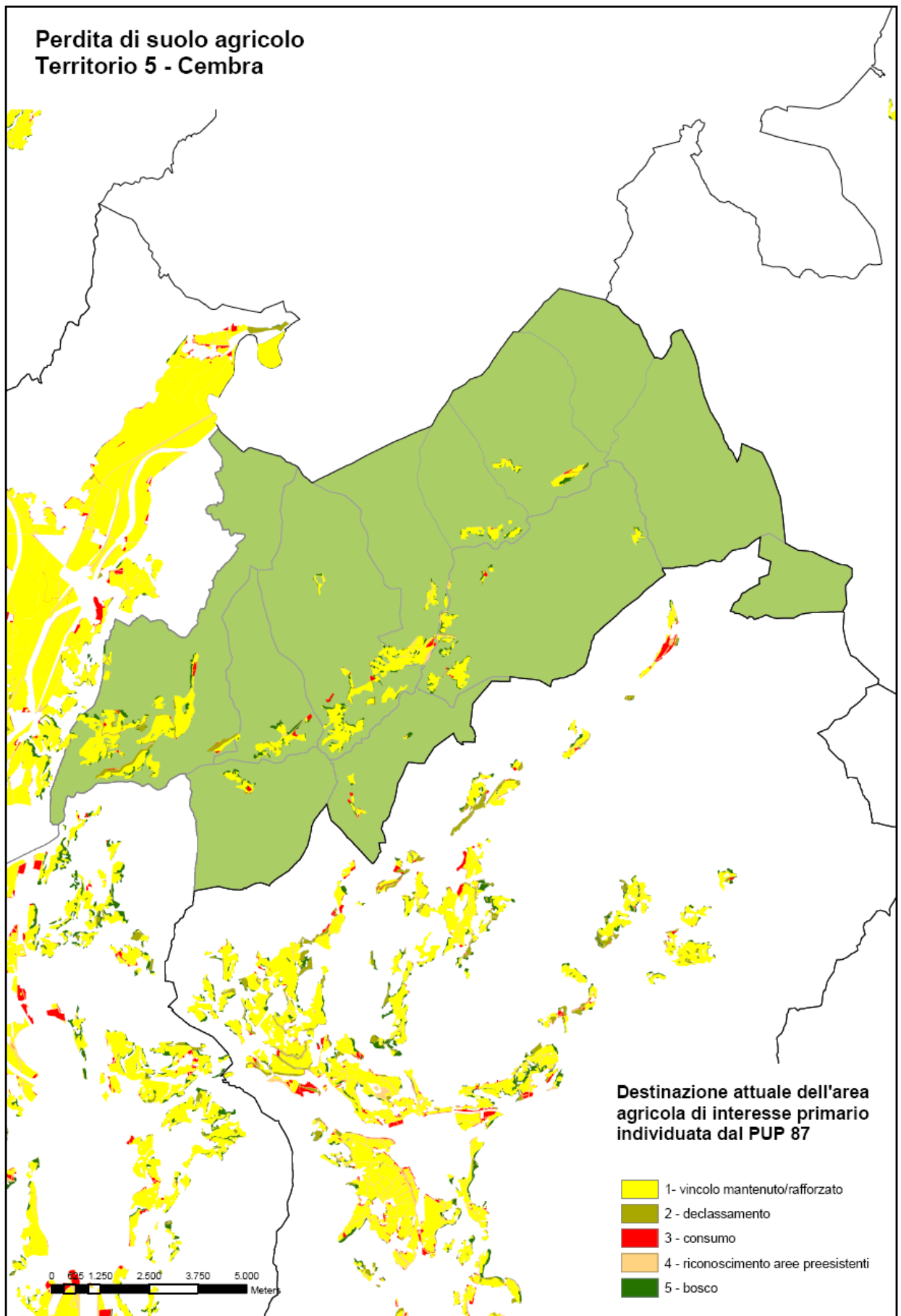


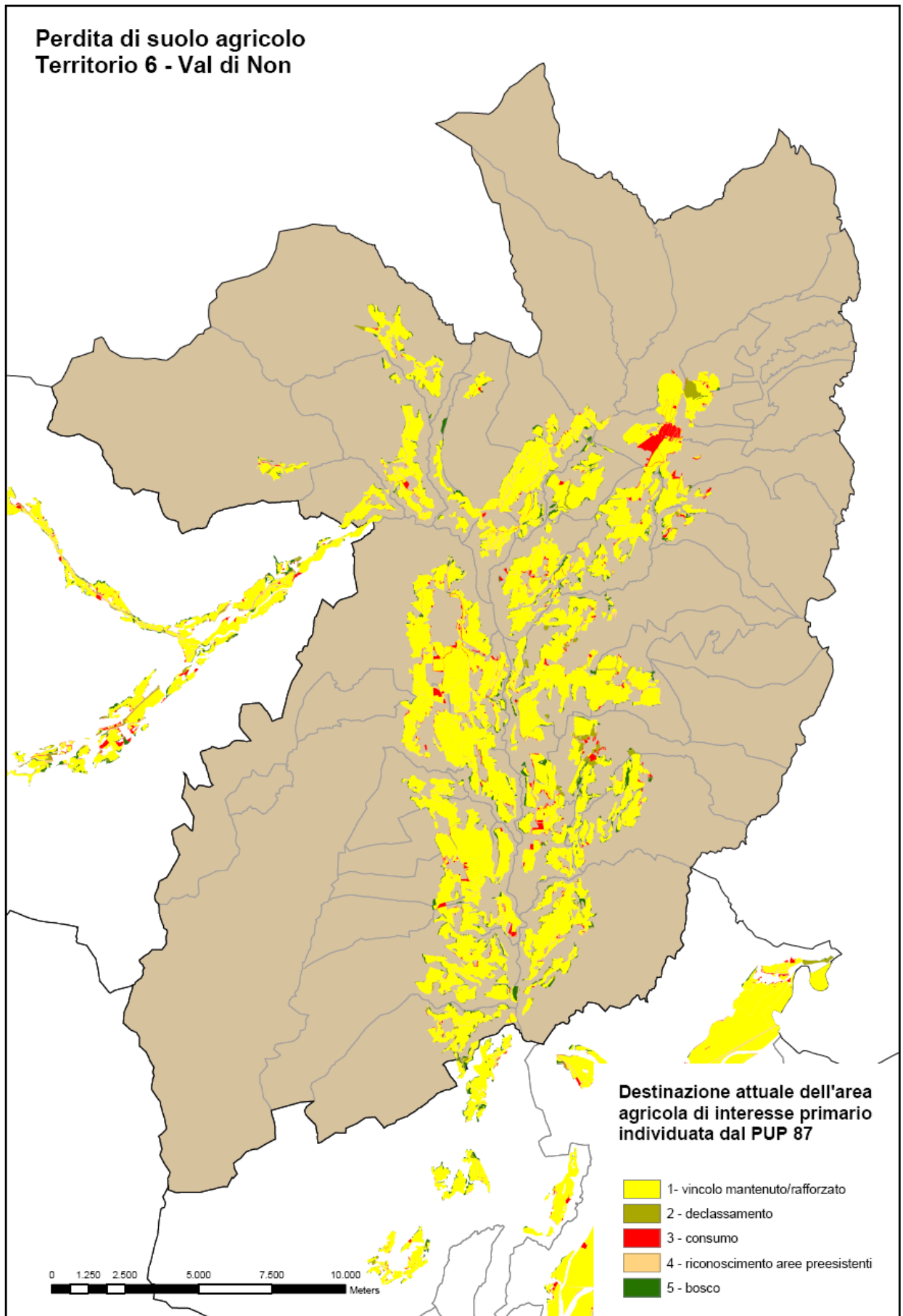




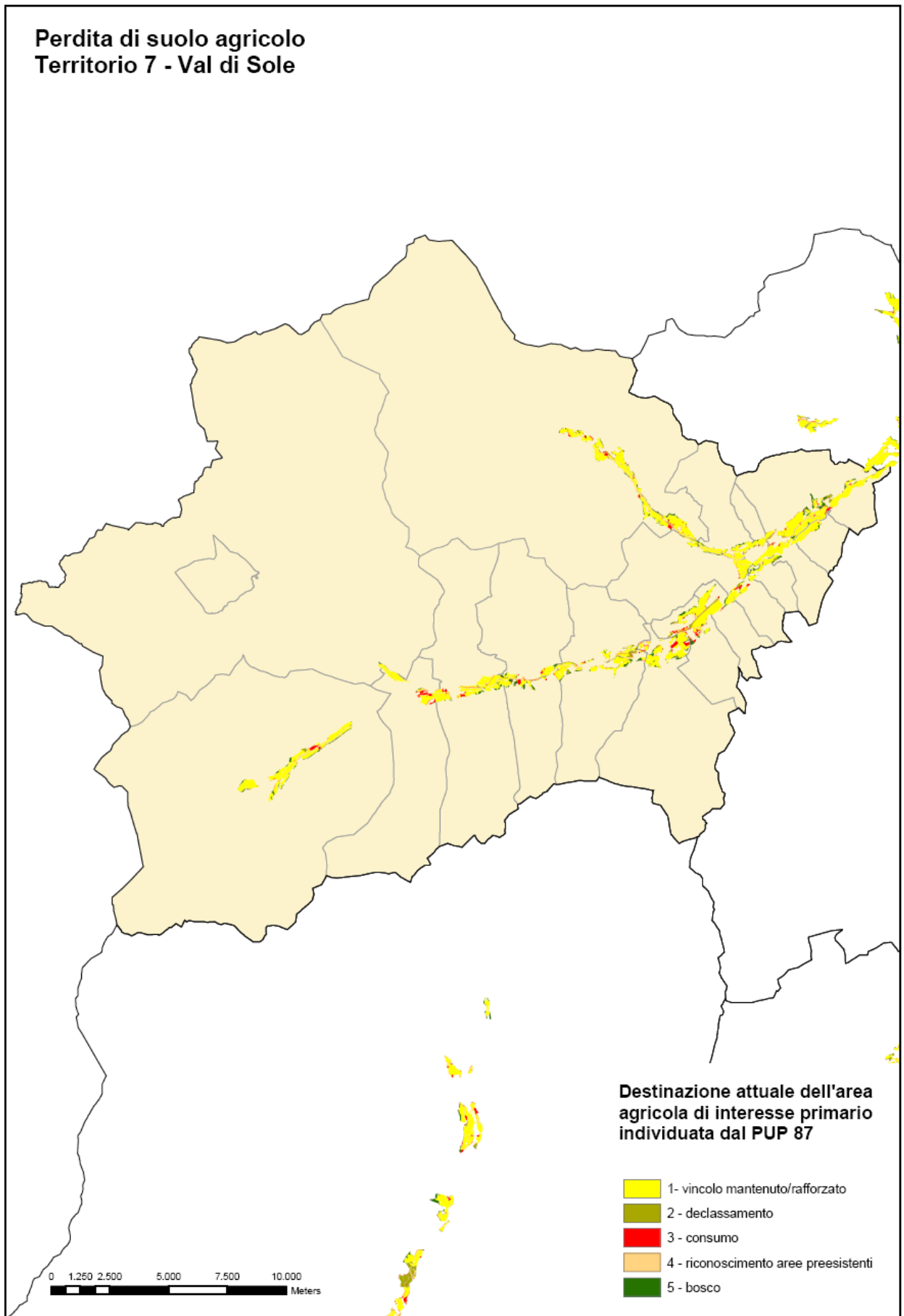


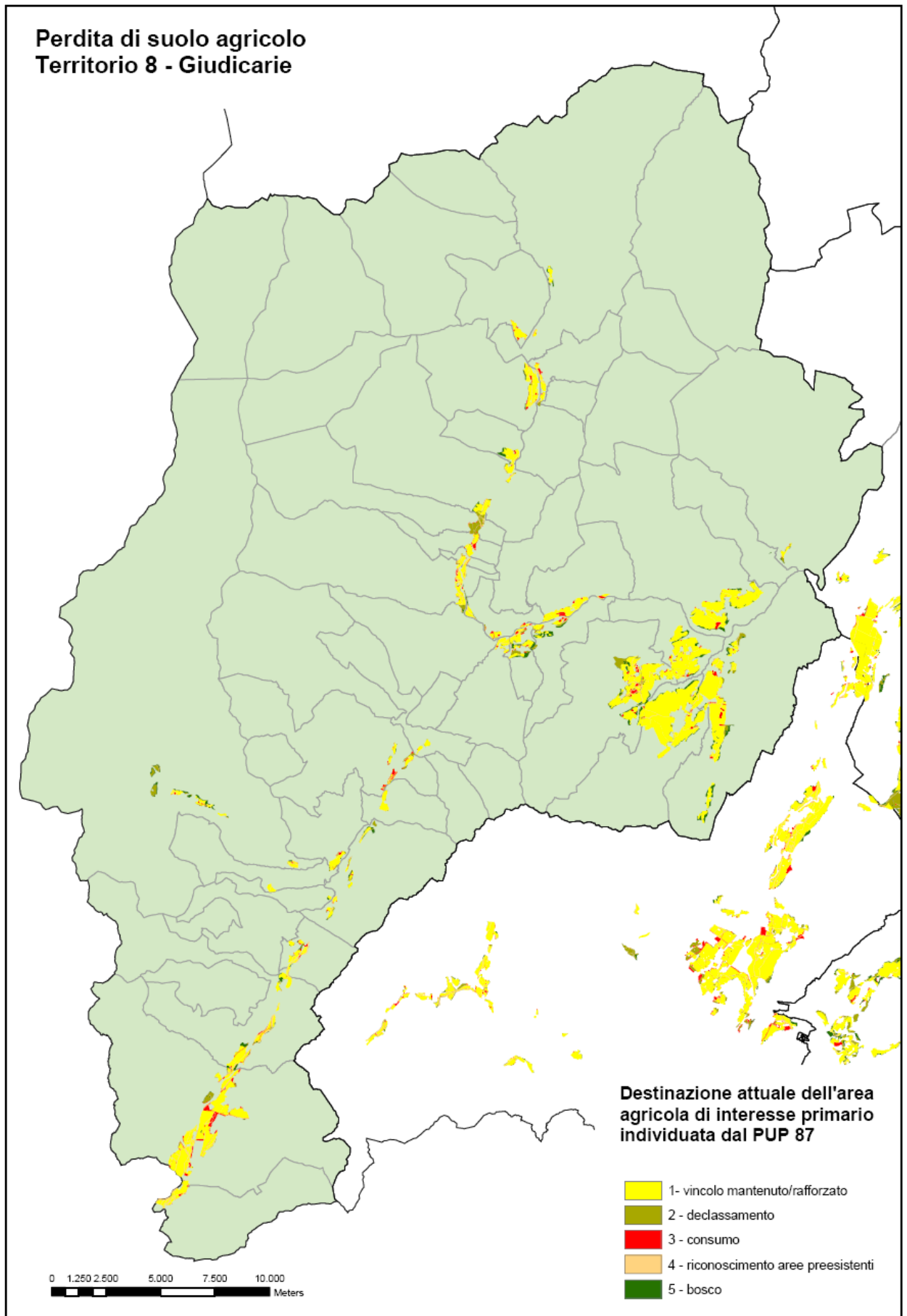


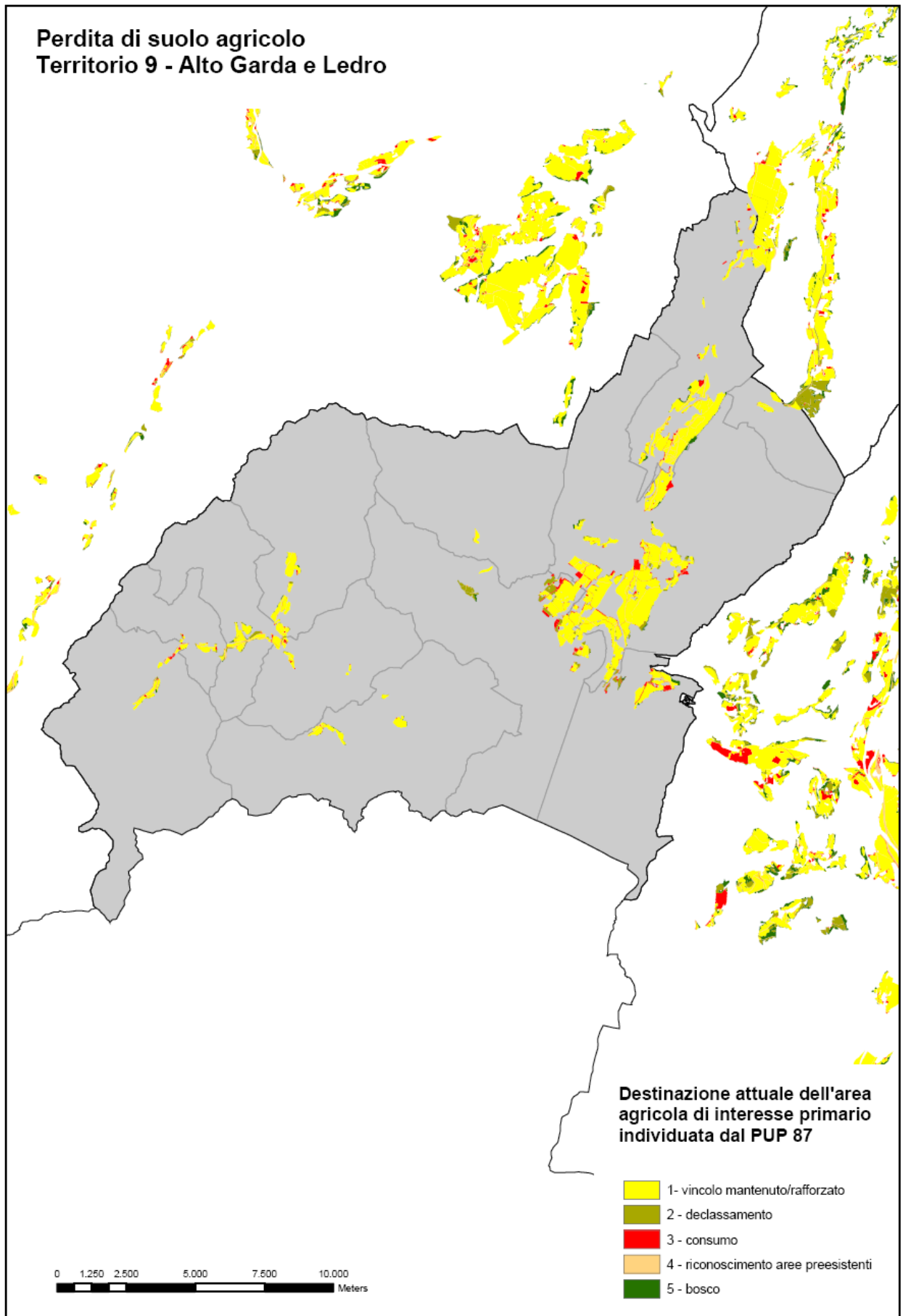


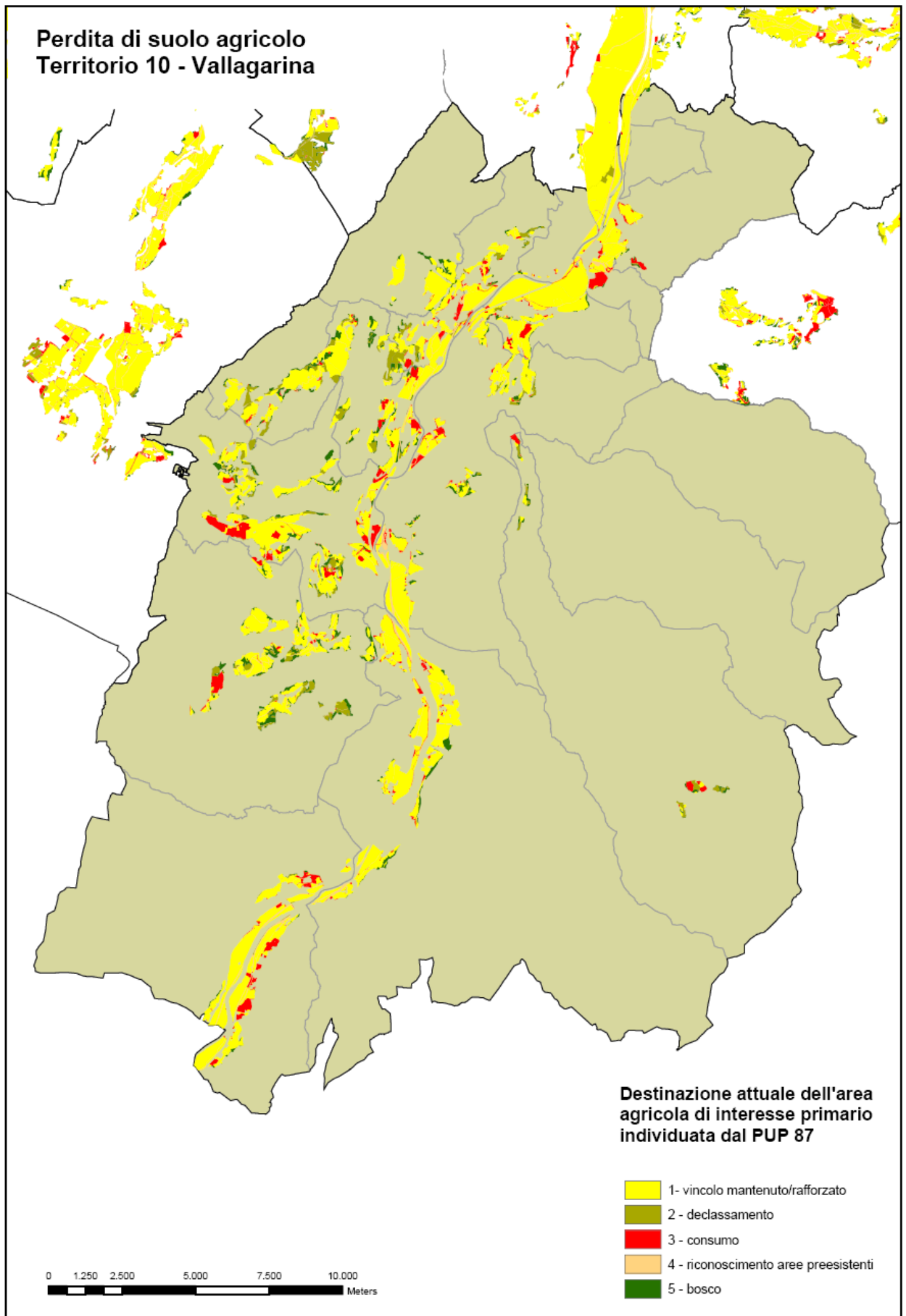


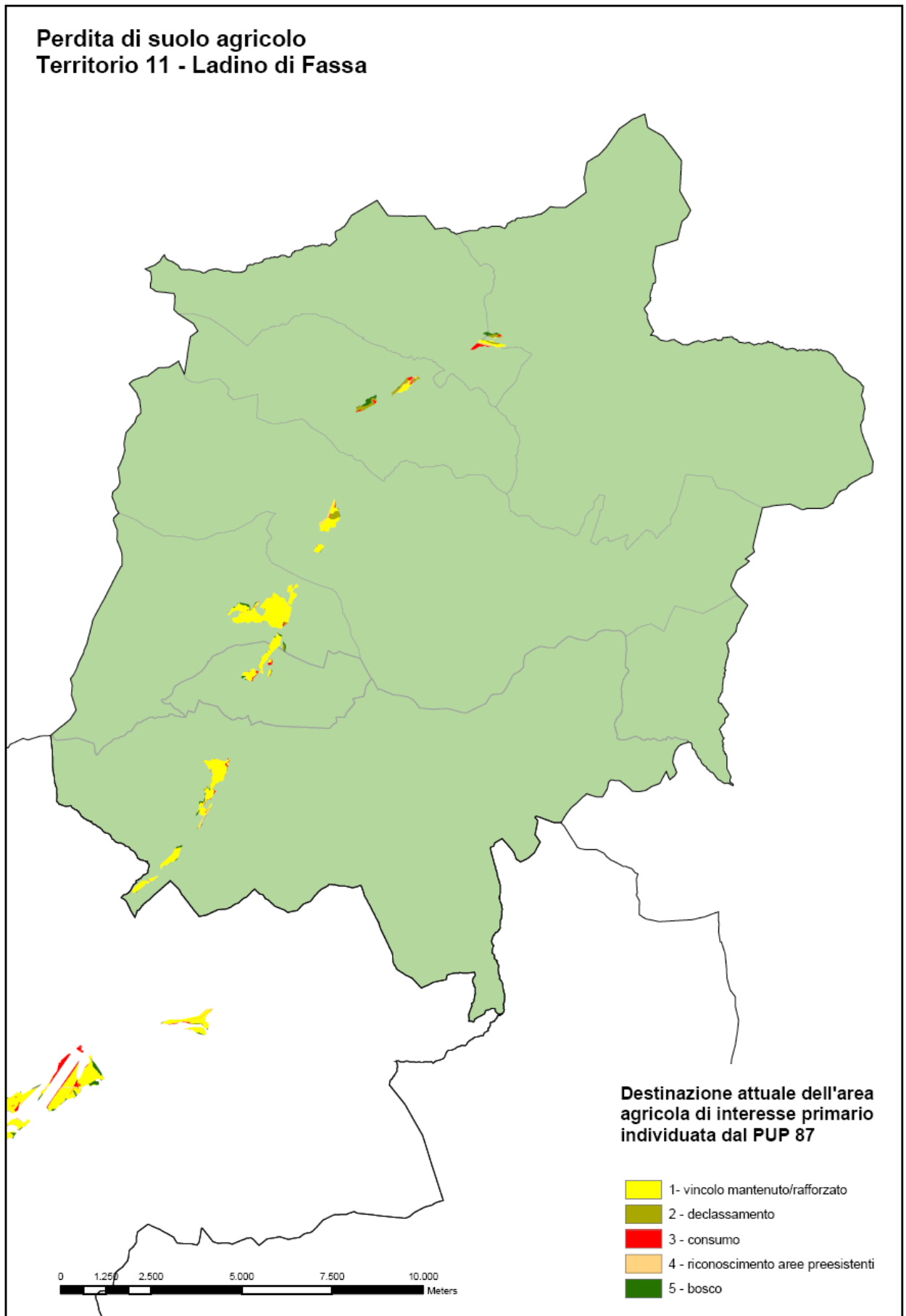


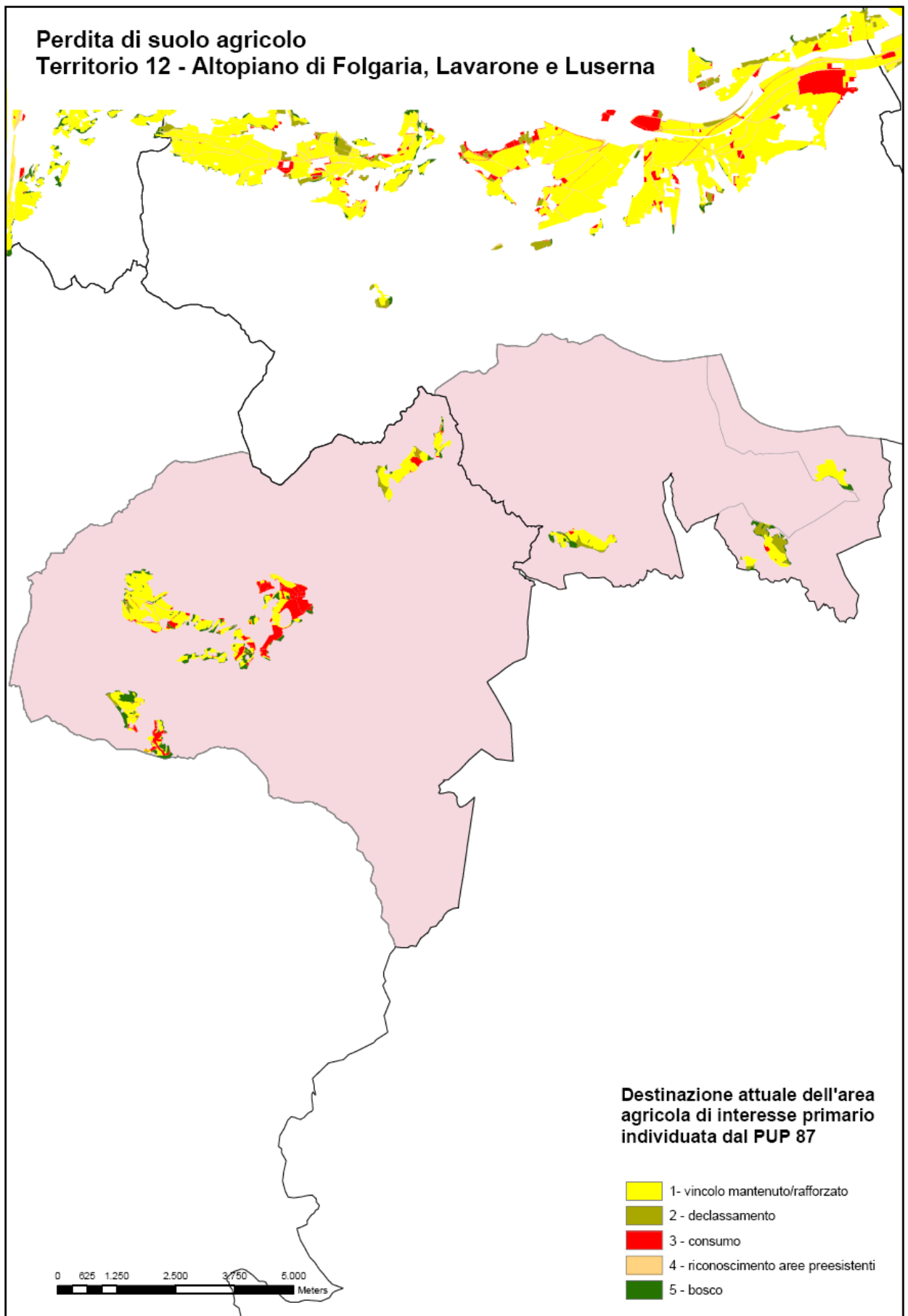


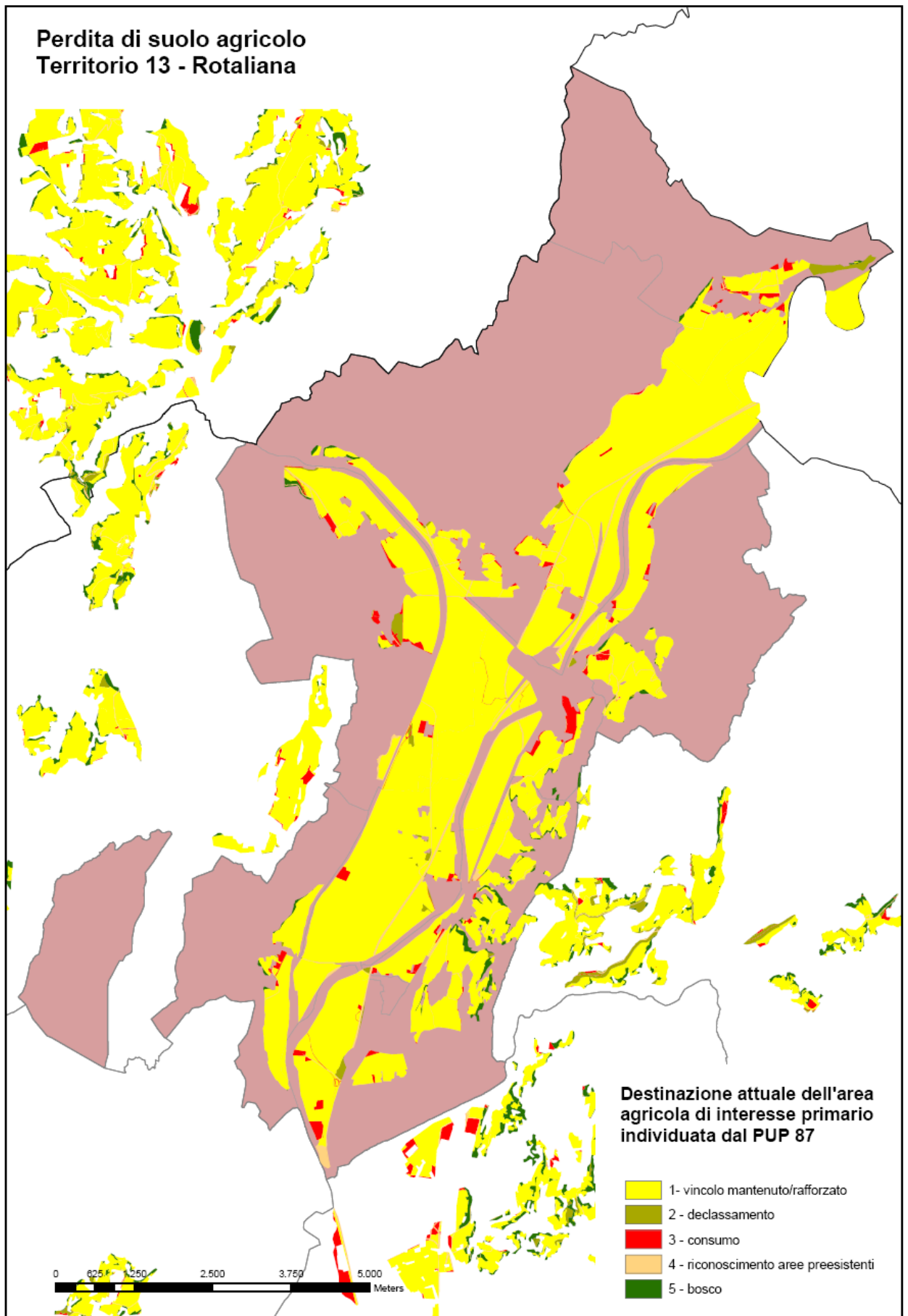


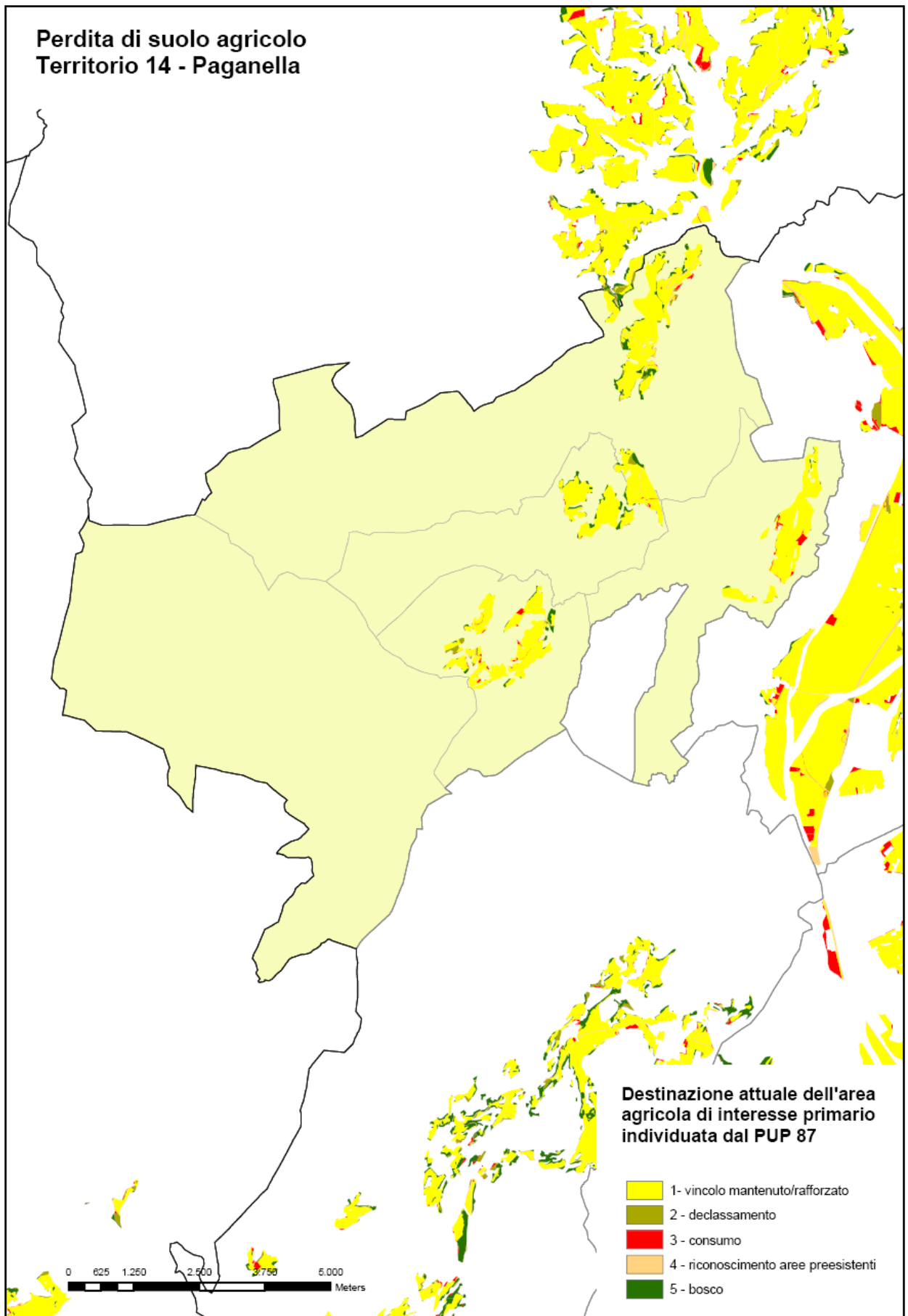




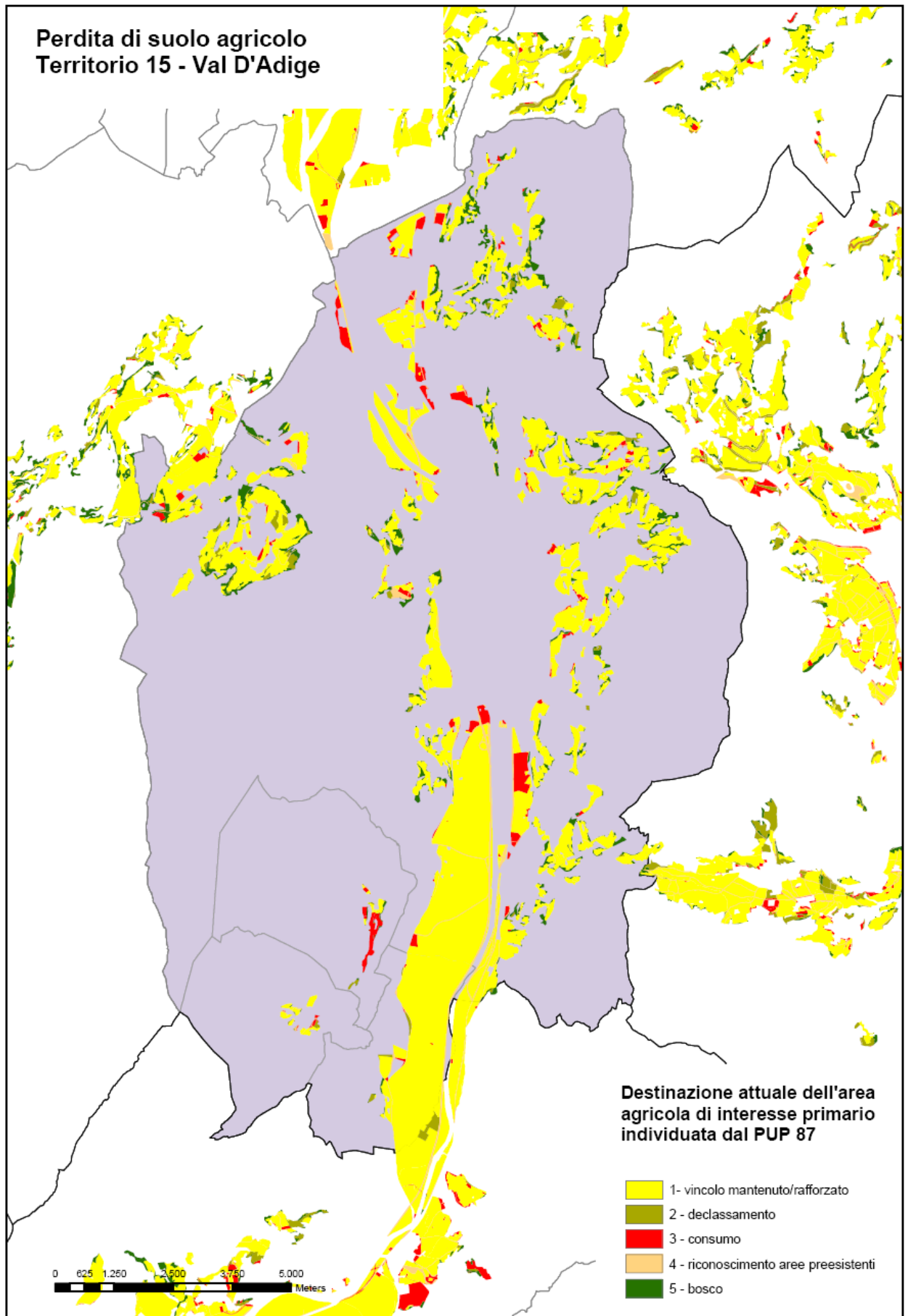


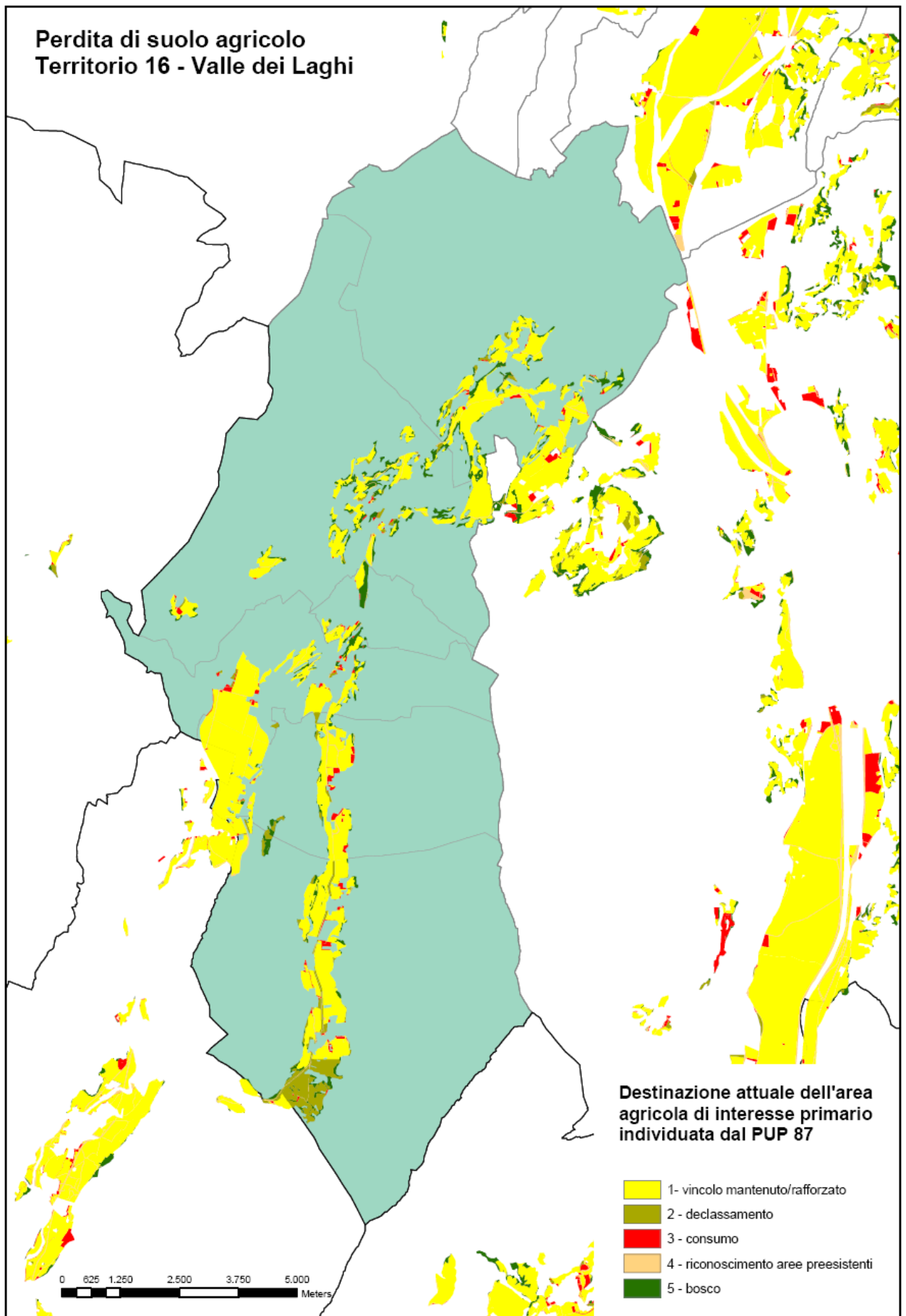








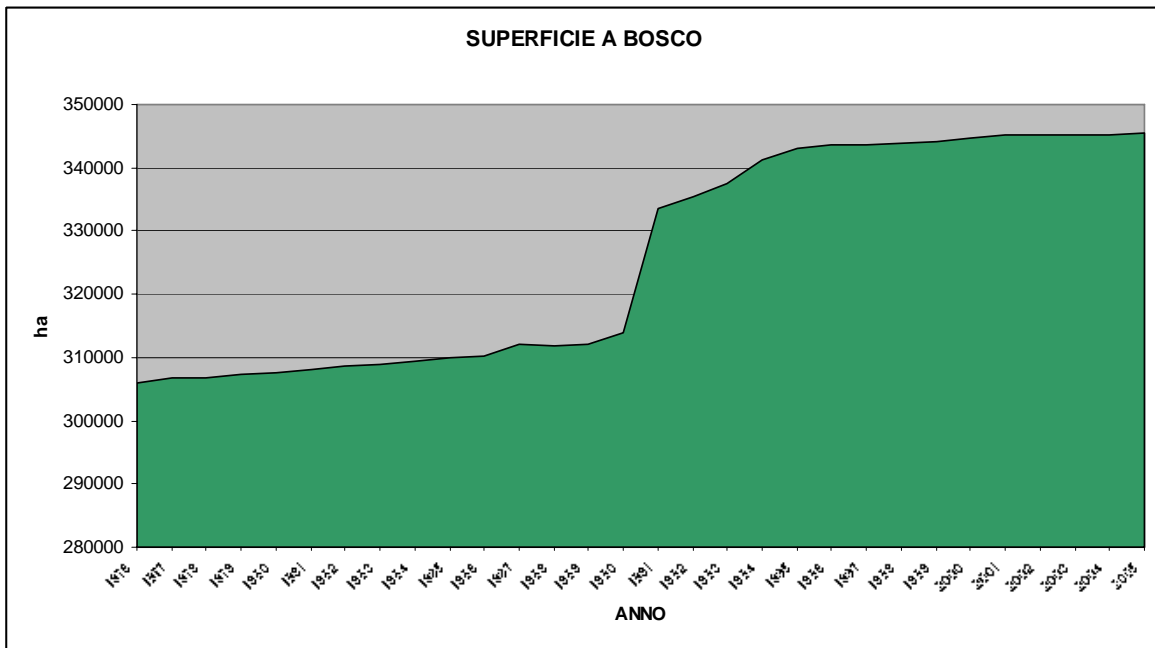






#### 1.4 Aumento della superficie boscata

ANNO	SUPERFICIE TERRITORIO (ha)	BOSCO (ha)	% SUPERFICIE BOSCATATA
1976	621043	305897	49%
1977	621043	306732	49%
1978	621043	306776	49%
1979	621043	307193	49%
1980	621043	307455	50%
1981	621043	308200	50%
1982	621043	308682	50%
1983	621043	309025	50%
1984	621043	309343	50%
1985	621043	310066	50%
1986	621043	310238	50%
1987	621043	312158	50%
1988	620668	311706	50%
1989	620668	312172	50%
1990	620668	314029	51%
1991	620668	333638	54%
1992	620668	335506	54%
1993	620668	337546	54%
1994	620668	341155	55%
1995	620668	343164	55%
1996	620668	343688	55%
1997	620668	343734	55%
1998	620668	343928	55%
1999	620668	344262	55%
2000	620668	344630	56%
2001	620668	345180	56%
2002	620668	345176	56%
2003	620668	345293	56%
2004	620668	345293	56%
2005	620668	345561	56%





## 1.5 Infrastrutture

Alcune infrastrutture previste nel Piano precedente sono state eliminate o perché sostituite da nuovi tratti o perché sono cambiati gli indirizzi strategici dell'area considerata.

Nella tabella sotto riportata sono evidenziati i tratti stradali eliminati da quanto previsto nel PUP vigente e il relativo inserimento di nuovi tratti o di tratti diversi riguardanti la stessa zona.

Identificativo strada	Comune	Tratti eliminati (Variante PUP 2000)	Tratti inseriti (nuovo PUP)
SS 12	Volano	Previsione PUP vigente (collegamento futura SS12 con l'abitato di Volano)	Progetto PRG di Volano
SP 65	Roncegno	Previsione PUP vigente (bypass di Roncegno a sud dell'abitato)	Progetto PRG Roncegno (bypass di Roncegno a nord dell'abitato)
SS 12 - nuova viabilità Trento Rocchetta	Lavis	Previsione PUP vigente (con attraversamento ferroviario)	Progetto opere stradali: "curva Sevignani"
SS 612 della Val di Cembra	Cembra	Previsione PUP vigente (galleria di bypass abitato di Cembra)	Progetto PRG di Cembra (galleria di bypass abitato di Cembra- tracciato lungo)
SS 612 della Val di Cembra	Valda	Previsione PUP vigente (galleria di bypass abitato di Valda)	Progetto PRG di Valda (galleria di bypass abitato di Valda- tracciato lungo)
SP 64	Fai della Paganella	Previsione PUP vigente (circonvallazione abitato di Fai)	Progetto PRG vigente (circonvallazione abitato di Fai)
SS 48 delle Dolomiti	Pozza di Fassa	Previsione PUP vigente (bypass abitato di Pozza di Fassa)	Progetto PRG di Pozza di Fassa (bypass dell'abitato)
SS 42 del Tonale - SS 239 di Campiglio	Dimaro	Previsione PUP vigente (bypass dell'abitato di Dimaro per Folgaria)	Progetto PRG di Dimaro (bypass dell'abitato di Dimaro per Folgaria)
SP 203 - SP 13 dir Dardine	Ton - Taio	Previsione PUP vigente (collegamento Ton - Dardine)	Progetto PRG di Ton e Taio
SS 42 del Tonale - SP 24	Sarnonico	Previsione PUP vigente (bypass dell' abitato di Sarnonico)	Progetto PRG di Sarnonico (bypass dell'abitato Sarnonico - tracciato lungo)
SS 45 bis	Calavino	Previsione PUP vigente (fra il lago di S.Massenza e il lago di Toblino)	Collegamento funzionale "Y" lungo SS 45 bis
SS 612 della Val di Cembra	Glovo	Previsione PUP vigente (bypass abitato di Mosana)	Collegamento funzionale "Z"
SP 90 1° tronco	Avio	Previsione PUP vigente (abitato di Avio)	
SP 89	Vallarsa	Previsione PUP vigente (loc. Zendri Brozzi)	



SP 89 - SP219	Vallarsa	Previsione PUP vigente di collegamento (loc. Canova Speccheri)	
SP 90 1° tronco - SP 22	Ala	Previsione PUP vigente di collegamento (loc. Chizzola)	
SP 3	Brentonico	Previsione PUP vigente (bypass abitato di Fontechel)	
SS 349	Folgaria	Previsione PUP vigente (verso il valico della Fricca)	
SS 349	Lavarone	Previsione PUP vigente (abitato di Gionghi)	
SP 133	Caldonazzo	Previsione PUP vigente (piccola rettifica della strada)	
SP 27	Bersone - Daone	Previsione PUP vigente (nuovo tratto in loc. Formino)	
SS 45 bis	Vezzano	Previsione PUP vigente (bypass abitato di Vezzano)	
SP 34 - SS237	Tione-Bolbeno-Preore	Previsione PUP vigente (nuovo collegamento nei pressi del centro sportivo di Tione)	
SP 56 - SP 79	Canal S.Bovo	Previsione PUP vigente (nuovo collegamento in destra Vanoi)	
SS 612 della Val di Cembra	Lavis - Giovo	Previsione PUP vigente (nuova viabilità presso Maso Franch)	
SS 612 della Val di Cembra	Giovo	Previsione PUP vigente (bypass abitato di Ceola)	
SS 347 del Passo Cereda	Tonadico -Sagron Mis	Previsione PUP vigente (collegamento loc.Rifugio Padreterno con loc.Matiuz )	
SS 43 della Val di Non	Sporminore	Previsione PUP vigente (collegamento loc. Maso Milano)	
SS 43 - SP 203	Ton - Campodenno	Previsione PUP vigente (collegamento loc. Crescino)	
SS 50 del Rolle	Siror - Tonadico	Previsione PUP vigente (bypass abitato di S.Martino di Castrozza)	
SS 620	Varena - Daiano	Previsione PUP vigente (bypass abitato di Varena)	
SP 126	Daiano	Previsione PUP vigente (bypass abitato di Daiano)	
SP 126	Carano	Previsione PUP vigente (bypass abitato di Carano)	
SS 612	Castello Molina di Fiemme	Previsione PUP vigente (bypass abitato di Castello Molina di Fiemme)	
SS 48 delle Dolomiti	Carano	Previsione PUP vigente (tratto di nuova viabilità verso passo S.Lugano)	
SP 51 - viabilità locale	Capriana	Previsione PUP vigente (collegamento Capriana con loc. Carbonare)	
SS 43 della Val di Non	Sanzeno - Romeno	Previsione PUP vigente (previsione a sud dell'abitato di Malgolo)	



SS 42 del Tonale	Revò - Romallo	Previsione PUP vigente (bypass degli abitati di Revò e Romallo)	
SS 42 del Tonale	Cloz	Previsione PUP vigente (bypass dell' abitato di Cloz)	
SS 43 della Val di Non	Brez	Previsione PUP vigente (tratto di nuova viabilità loc. forcella di Brez verso Lauregno)	



## 1.6 Insediamenti produttivi

Sono evidenziati, per ogni Comprensorio, gli impianti produttivi alla situazione esistente e di progetto del PUP '87, con il confronto della situazione reale all'anno 1994.

### Comprensorio 1

Sintesi dati PUP '87	mq	% di incremento rispetto al PUP '87
Sup. complessiva	491.300	
Sup.area esistente	149.800	
Sup. area di nuovo impianto	250.900	
Sup.area di riserva	90.000	
<b>Dati rilevati al 31.12.1994</b>	<b>mq</b>	
Sup.complessiva dell'area	517.100	5,251
Sup.occupata dell'area	257.800	72,096
Sup.libera dell'area	259.300	3,348
Sup.area di riserva	90.000	0,00

### Comprensorio 2

Sintesi dati PUP '87	mq	% di incremento rispetto al PUP '87
Sup. complessiva	114.000	
Sup.area esistente	55.000	
Sup. area di nuovo impianto	39.000	
Sup.area di riserva	20.000	
<b>Dati rilevati al 31.12.1994</b>	<b>mq</b>	
Sup.complessiva dell'area	116.940	2,579
Sup.occupata dell'area	74.185	34,882
Sup.libera dell'area	42.755	9,628
Sup.area di riserva	20.000	0,00

### Comprensorio 3

Sintesi dati PUP '87	mq	% di incremento rispetto al PUP '87
Sup. complessiva	1.586.000	
Sup.area esistente	698.500	
Sup. area di nuovo impianto	647.500	
Sup.area di riserva	240.000	
<b>Dati rilevati al 31.12.1994</b>	<b>mq</b>	
Sup.complessiva dell'area	1.636.522	3,185
Sup.occupata dell'area	896.571	28,357
Sup.libera dell'area	739.950	14,278
Sup.area di riserva	240.000	0,0

### Comprensorio 4

Sintesi dati PUP '87	mq	% di incremento rispetto al PUP '87
Sup. complessiva	928.600	
Sup.area esistente	472.200	
Sup. area di nuovo impianto	317.600	
Sup.area di riserva	139.000	
<b>Dati rilevati al 31.12.1994</b>	<b>mq</b>	





Sup.complessiva dell'area	1.002.878	7,999
Sup.occupata dell'area	632.352	33,916
Sup.libera dell'area	215.610	-32,113
Sup.area di riserva	154.916	11,450

**Comprensorio 5**

<b>Sintesi dati PUP '87</b>	<b>mq</b>	<b>% di incremento rispetto al PUP '87</b>
Sup. complessiva	4.688.200	
Sup.area esistente	2.374.700	
Sup. area di nuovo impianto	1.363.500	
Sup.area di riserva	518.000	
<b>Dati rilevati al 31.12.1994</b>	<b>mq</b>	
Sup.complessiva dell'area	4.802.452	2,437
Sup.occupata dell'area	2.978.065	25,408
Sup.libera dell'area	1.821.387	33,582
Sup.area di riserva	518.000	0,00

**Comprensorio 6**

<b>Sintesi dati PUP '87</b>	<b>mq</b>	<b>% di incremento rispetto al PUP '87</b>
Sup. complessiva	784.500	
Sup.area esistente	272.100	
Sup. area di nuovo impianto	373.900	
Sup.area di riserva	138.500	
<b>Dati rilevati al 31.12.1994</b>	<b>mq</b>	
Sup.complessiva dell'area	770.927	-1,73
Sup.occupata dell'area	379.054	39,307
Sup.libera dell'area	381.802	2,113
Sup.area di riserva	130.389	-5,856

**Comprensorio 7**

<b>Sintesi dati PUP '87</b>	<b>mq</b>	<b>% di incremento rispetto al PUP '87</b>
Sup. complessiva	416.000	
Sup.area esistente	204.400	
Sup. area di nuovo impianto	212.500	
Sup.area di riserva	0	
<b>Dati rilevati al 31.12.1994</b>	<b>mq</b>	
Sup.complessiva dell'area	413.186	-0,676
Sup.occupata dell'area	212.783	4,101
Sup.libera dell'area	200.402	-5,693
Sup.area di riserva	0	0,00

**Comprensorio 8**

<b>Sintesi dati PUP '87</b>	<b>mq</b>	<b>% di incremento rispetto al PUP '87</b>
Sup. complessiva	1.415.000	
Sup.area esistente	603.000	
Sup. area di nuovo impianto	812.000	
Sup.area di riserva	0	
<b>Dati rilevati al 31.12.1994</b>	<b>mq</b>	



Sup.complessiva dell'area	1.394.890	-1,421
Sup.occupata dell'area	934.420	54,962
Sup.libera dell'area	416.449	-43,171
Sup.area di riserva	0	0,00

**Comprensorio 9**

<b>Sintesi dati PUP '87</b>	<b>mq</b>	<b>% di incremento rispetto al PUP '87</b>
Sup. complessiva	1.349.000	
Sup.area esistente	668.500	
Sup. area di nuovo impianto	644.500	
Sup.area di riserva	36.000	
<b>Dati rilevati al 31.12.1994</b>	<b>mq</b>	
Sup.complessiva dell'area	1.432.078	6,158
Sup.occupata dell'area	1.012.880	51,515
Sup.libera dell'area	409.168	-36,514
Sup.area di riserva	11.000	-69,444

**Comprensorio 10**

<b>Sintesi dati PUP '87</b>	<b>mq</b>	<b>% di incremento rispetto al PUP '87</b>
Sup. complessiva	3.607.050	
Sup.area esistente	1.813.000	
Sup. area di nuovo impianto	1.229.050	
Sup.area di riserva	562.000	
<b>Dati rilevati al 31.12.1994</b>	<b>mq</b>	
Sup.complessiva dell'area	3.445.668	-4,474
Sup.occupata dell'area	2.061.669	13,716
Sup.libera dell'area	1.139.057	-7,322
Sup.area di riserva	443.852	-21,023



## 1.7 Aree sciabili

<b>Superficie aree sciabili</b>	<b>PUP '87 (ha)</b>	<b>VARIANTE PUP 2000 (ha)</b>
Esistenti	9.943,40	10.002,39
Di progetto	2.964,06	2.599,68
<i>TOTALE</i>	<i>12.907,46</i>	<i>12.602,07</i>



## 2 Situazione territoriale degli indicatori di contesto selezionati dal PUP e alcuni dati di riferimento per la futura valutazione

### 2.1 Energia risparmiata

Quantità di energia risparmiata (MJ) per abitante, in ogni comune e scostamento rispetto alla media provinciale

COMUNE	MEDIA PROVINCIALE (MJ)	MEDIA PER ABITANTE (MJ)	%SCOSTAMENTO
Ala	934,46	97,06	-90%
Albiano	934,46	418,03	-55%
Aldeno	934,46	99,62	-89%
Amblar	934,46	856,39	-8%
Andalo	934,46	788,49	-16%
Arco	934,46	231,77	-75%
Avio	934,46	123,06	-87%
Baselga di Pine'	934,46	667,17	-29%
Bedollo	934,46	1.156,73	24%
Bersone	934,46	595,48	-36%
Besenello	934,46	76,83	-92%
Bezzecca	934,46	1.320,71	41%
Bieno	934,46	371,08	-60%
Bleggio Inferiore	934,46	665,17	-29%
Bleggio Superiore	934,46	465,77	-50%
Bocenago	934,46	224,32	-76%
Bolbeno	934,46	593,24	-37%
Bondo	934,46	483,00	-48%
Bondone	934,46	172,70	-82%
Borgo Valsugana	934,46	264,36	-72%
Bosentino	934,46	551,68	-41%
Breguzzo	934,46	836,25	-11%
Brentonico	934,46	477,55	-49%
Bresimo	934,46	1.649,83	77%
Brez	934,46	1.140,47	22%
Brione	934,46	217,50	-77%
Caderzone	934,46	771,86	-17%
Cagno'	934,46	637,18	-32%
Calavino	934,46	406,13	-57%
Calceranica al Lago	934,46	358,47	-62%
Caldes	934,46	614,95	-34%



Caldonazzo	934,46	456,21	-51%
Calliano	934,46	87,74	-91%
Campitello di Fassa	934,46	1.389,24	49%
Campodenno	934,46	994,39	6%
Canal San Bovo	934,46	944,93	1%
Canazei	934,46	2.023,98	117%
Capriana	934,46	611,50	-35%
Carano	934,46	723,35	-23%
Carisolo	934,46	968,12	4%
Carzano	934,46	408,79	-56%
Castel Condino	934,46	798,04	-15%
Castelfondo	934,46	906,85	-3%
Castello Tesino	934,46	5.811,42	522%
Castello-Molina di Fiemme	934,46	491,20	-47%
Castelnuovo	934,46	300,33	-68%
Cavalese	934,46	5.209,88	458%
Cavareno	934,46	1.649,52	77%
Cavedago	934,46	793,91	-15%
Cavedine	934,46	270,12	-71%
Cavizzana	934,46	583,29	-38%
Cembra	934,46	463,80	-50%
Centa San Nicolò	934,46	761,26	-19%
Cimego	934,46	489,19	-48%
Cimone	934,46	538,00	-42%
Cinte Tesino	934,46	82,13	-91%
Cis	934,46	951,54	2%
Civezzano	934,46	398,62	-57%
Cles	934,46	763,60	-18%
Cloz	934,46	605,17	-35%
Commezzadura	934,46	878,64	-6%
Concei	934,46	820,86	-12%
Condino	934,46	632,97	-32%
Coredo	934,46	793,77	-15%
Croviana	934,46	878,43	-6%
Cunevo	934,46	792,69	-15%
Daiano	934,46	430,05	-54%
Dambel	934,46	1.048,46	12%
Daone	934,46	634,96	-32%
Dare'	934,46	736,32	-21%
Denno	934,46	1.013,01	8%
Dimaro	934,46	1.116,26	19%



Don	934,46	1.784,49	91%
Dorsino	934,46	549,77	-41%
Drena	934,46	249,91	-73%
Dro	934,46	856,36	-8%
Faedo	934,46	620,87	-34%
Fai della Paganella	934,46	738,66	-21%
Faver	934,46	1.181,95	26%
Fiave'	934,46	409,78	-56%
Fiera di Primiero	934,46	680,96	-27%
Fierozzo	934,46	421,55	-55%
Flavon	934,46	905,91	-3%
Folgaria	934,46	584,47	-37%
Fondo	934,46	945,56	1%
Fornace	934,46	287,20	-69%
Frassilongo	934,46	454,37	-51%
Garniga Terme	934,46	266,58	-71%
Giovo	934,46	404,23	-57%
Giustino	934,46	1.186,64	27%
Grauno	934,46	1.895,34	103%
Grigno	934,46	88,27	-91%
Grumes	934,46	1.866,05	100%
Imer	934,46	698,78	-25%
Isera	934,46	559,92	-40%
Ivano-Fracena	934,46	126,88	-86%
Lardaro	934,46	331,12	-65%
Lasino	934,46	271,59	-71%
Lavarone	934,46	861,94	-8%
Lavis	934,46	235,09	-75%
Levico Terme	934,46	464,36	-50%
Lisignago	934,46	417,25	-55%
Livo	934,46	640,66	-31%
Lomaso	934,46	918,39	-2%
Lona-Lases	934,46	290,77	-69%
Luserna	934,46	598,80	-36%
Male'	934,46	561,01	-40%
Malosco	934,46	1.070,85	15%
Massimeno	934,46	35,67	-96%
Mazzin	934,46	782,77	-16%
Mezzana	934,46	9.547,35	922%
Mezzano	934,46	662,74	-29%
Mezzocorona	934,46	224,80	-76%



Mezzolombardo	934,46	239,38	-74%
Moena	934,46	666,79	-29%
Molina di Ledro	934,46	534,08	-43%
Molveno	934,46	600,00	-36%
Monclassico	934,46	928,08	-1%
Montagne	934,46	213,18	-77%
Mori	934,46	145,63	-84%
Nago-Torbole	934,46	464,18	-50%
Nanno	934,46	5.709,78	511%
Nave San Rocco	934,46	306,30	-67%
Nogaredo	934,46	499,22	-47%
Nomi	934,46	299,30	-68%
Novaledo	934,46	290,63	-69%
Ospedaletto	934,46	371,21	-60%
Ossana	934,46	13.756,79	1372%
Padergnone	934,46	405,34	-57%
Palu' del Fersina	934,46	1.804,99	93%
Panchia'	934,46	419,06	-55%
Peio	934,46	2.579,16	176%
Pellizzano	934,46	9.330,13	898%
Pelugo	934,46	364,15	-61%
Pergine Valsugana	934,46	456,83	-51%
Pieve di Bono	934,46	522,31	-44%
Pieve di Ledro	934,46	1.175,40	26%
Pieve Tesino	934,46	236,97	-75%
Pinzolo	934,46	13.023,22	1294%
Pomarolo	934,46	98,02	-90%
Pozza di Fassa	934,46	1.440,91	54%
Praso	934,46	660,67	-29%
Predazzo	934,46	2.047,12	119%
Preore	934,46	158,12	-83%
Prezzo	934,46	473,51	-49%
Rabbi	934,46	710,40	-24%
Ragoli	934,46	1.507,01	61%
Revo'	934,46	2.893,33	210%
Riva del Garda	934,46	458,25	-51%
Romallo	934,46	910,32	-3%
Romeno	934,46	1.621,93	74%
Roncegno Terme	934,46	355,90	-62%
Ronchi Valsugana	934,46	1.131,95	21%
Roncane	934,46	683,51	-27%



Ronzo-Chienis	934,46	468,13	-50%
Ronzone	934,46	1.350,59	45%
Rovere' della Luna	934,46	248,63	-73%
Rovereto	934,46	2.729,15	192%
Ruffre'-Mendola	934,46	1.177,80	26%
Rumo	934,46	1.241,50	33%
Sagron Mis	934,46	1.103,05	18%
Samone	934,46	356,13	-62%
San Lorenzo in Banale	934,46	780,86	-16%
San Michele all'Adige	934,46	212,35	-77%
Sant'Orsola Terme	934,46	1.016,15	9%
Sanzeno	934,46	736,24	-21%
Sarnonico	934,46	811,47	-13%
Scurelle	934,46	471,16	-50%
Segonzano	934,46	760,27	-19%
Sfruz	934,46	1.571,59	68%
Siror	934,46	25.654,84	2645%
Smarano	934,46	1.098,34	18%
Soraga	934,46	977,82	5%
Sover	934,46	642,30	-31%
Spera	934,46	338,32	-64%
Spiazzo	934,46	366,29	-61%
Spormaggiore	934,46	805,89	-14%
Sporminore	934,46	755,89	-19%
Stenico	934,46	786,72	-16%
Storo	934,46	329,71	-65%
Strembo	934,46	637,66	-32%
Strigno	934,46	444,60	-52%
Taio	934,46	806,11	-14%
Tassullo	934,46	1.259,95	35%
Telve	934,46	333,74	-64%
Telve di Sopra	934,46	282,67	-70%
Tenna	934,46	579,17	-38%
Tenno	934,46	264,87	-72%
Terlago	934,46	277,08	-70%
Terragnolo	934,46	208,33	-78%
Terres	934,46	809,79	-13%
Terzolas	934,46	887,11	-5%
Tesero	934,46	427,84	-54%
Tiarno di Sopra	934,46	1.522,58	63%
Tiarno di Sotto	934,46	1.452,51	55%





Tione di Trento	934,46	1.935,91	107%
Ton	934,46	7.299,93	681%
Tonadico	934,46	684,27	-27%
Torcegno	934,46	550,61	-41%
Trambileno	934,46	480,74	-49%
Transacqua	934,46	644,97	-31%
Trento	934,46	288,07	-69%
Tres	934,46	745,43	-20%
Tuenno	934,46	691,66	-26%
Valda	934,46	601,65	-36%
Valfloriana	934,46	85,89	-91%
Vallarsa	934,46	655,40	-30%
Varena	934,46	497,98	-47%
Vattaro	934,46	327,78	-65%
Vermiglio	934,46	3.235,27	246%
Vervo'	934,46	817,30	-13%
Vezzano	934,46	240,89	-74%
Vignola-Falesina	934,46	1.278,86	37%
Vigo di Fassa	934,46	1.284,78	37%
Vigo Rendena	934,46	988,64	6%
Vigolo Vattaro	934,46	334,52	-64%
Villa Agnedo	934,46	234,39	-75%
Villa Lagarina	934,46	189,45	-80%
Villa Rendena	934,46	561,81	-40%
Volano	934,46	103,86	-89%
Zambana	934,46	267,05	-71%
Ziano di Fiemme	934,46	1.528,74	64%
Zuclo	934,46	252,91	-73%



## Quantità di energia risparmiata in MJ grazie agli interventi a risparmio energetico finanziati dalla Provincia di Trento, dal 1995 al 2005 per ogni Comune.

COMUNE	1995 - MJ	1996 - MJ	1997 - MJ	1998 - MJ	1999 - MJ	2000 - MJ	2001 - MJ	2002 - MJ	2003 - MJ	2004 - MJ	2005 - MJ
Aia	0	334.858	1.310.571	634.004	1.055.682	315.837	356.175	672.012	1.028.187	1.049.604	2.002.600
Albiano	0	108.641	40.557	140.314	288.738	911.348	393.951	1.305.299	1.699.250	1.238.288	656.177
Aldeno	130.010	0	0	148.037	249.951	172.185	355.765	527.950	883.715	359.638	437.286
Amblar	0	64.485	0	244.470	121.703	411.188	30.000	441.188	471.188	250.561	0
Andalo	767.898	1.465.895	273.000	2.046.783	106.010	573.089	67.297	640.386	707.683	1.207.630	1.025.901
Arco	1.475.823	842.865	736.708	6.658.077	4.138.202	2.627.294	1.875.013	4.502.307	6.377.320	6.547.184	4.531.875
Avio	10.868	0	126.798	90.664	506.266	542.296	402.345	944.641	1.346.986	790.488	753.290
Baselga di Pine'	2.298.184	964.828	1.245.834	4.183.470	5.415.008	3.873.449	2.027.401	5.900.850	7.928.251	667.745	141.866
Bedollo	680.078	1.035.902	121.149	822.699	2.975.528	1.759.822	1.514.372	3.274.194	4.788.566	611.922	547.434
Bersone	0	0	116.452	115.300	0	179.974	254.033	434.007	688.040	131.440	0
Besenello	0	32.603	84.328	0	288.532	0	81.914	81.914	163.828	392.111	646.095
Bezzecca	1.432.419	0	0	231.649	65.033	553.858	929.599	1.483.447	2.413.036	823.298	479.277
Bieno	0	0	75.449	0	220.637	140.277	50.000	190.277	240.277	530.619	393.370
Bleggio Inferiore	0	1.419.475	316.363	1.141.529	1.133.063	340.835	294.279	635.114	929.393	1.149.142	1.128.348
Bleggio Superiore	564.359	363.986	60.000	720.037	572.959	736.290	273.932	1.010.222	1.284.154	1.022.581	1.220.196
Bocenago	0	0	0	98.371	0	192.911	234.161	0	234.161	142.713	89.620
Bolbeno	0	0	0	266.377	67.499	263.105	165.668	428.773	594.441	37.500	480.197
Bondo	0	151.208	0	0	20.000	92.801	551.977	644.778	1.196.755	685.006	238.426
Bondone	53.263	0	0	78.588	300.972	33.581	140.157	173.738	313.895	105.582	52.120
Borgo Valsugana	197.595	141.793	558.865	1.457.944	1.260.187	2.452.931	1.053.395	3.506.326	4.559.721	1.178.298	2.796.520
Bosentino	32.182	20.000	43.857	228.991	115.497	494.387	353.869	848.256	1.202.125	634.799	638.110
Breguzzo	1.136.443	292.807	0	106.993	250.184	596.168	325.373	921.541	1.246.914	193.190	311.643
Brentonico	92.020	74.210	749.878	995.682	1.404.153	876.504	2.754.511	3.631.015	6.385.526	1.503.127	1.468.863
Bresimo	0	0	144.890	130.714	198.920	177.371	796.201	973.572	1.769.773	458.758	304.237
Brez	111.674	1.053.242	256.230	1.016.957	1.587.333	570.681	704.490	1.275.171	1.979.661	524.430	253.749
Brione	0	43.619	20.000	0	0	153.853	0	0	0	133.370	20.000
Caderzone	427.750	0	0	331.691	575.133	222.027	484.256	706.283	1.190.539	720.641	588.760
Cagno'	30.000	830.193	0	30.000	230.331	229.979	120.628	350.607	471.235	183.194	117.161
Calavino	722.586	320.165	180.000	346.320	356.425	765.894	214.794	980.688	1.195.482	420.848	652.944



Calceranica al Lago	118.483	400.049	132.225	451.187	1.207.987	224.304	200.815	425.119	625.934	243.584	796.736
Caldes	0	263.643	0	239.220	910.224	528.350	634.918	1.163.268	1.798.186	831.871	793.909
Caldonazzo	213.131	106.290	409.048	820.732	1.454.140	1.192.878	639.745	1.832.623	2.472.368	3.759.447	2.099.294
Calliano	0	151.098	0	201.010	83.526	96.426	42.454	138.880	181.334	168.275	179.136
Campitello di Fassa	1.589.274	1.603.813	2.105.426	1.369.432	2.660.446	0	227.772	227.772	455.544	771.246	267.117
Camponenno	190.396	655.950	1.385.547	1.353.648	2.220.099	1.336.469	715.484	2.051.953	2.767.437	1.358.886	2.196.498
Canal San Bovo	150.883	159.246	200.769	989.445	896.777	1.910.032	1.725.717	3.635.749	5.361.466	1.070.134	1.164.631
Canazei	1.867.401	2.688.972	1.490.426	9.947.022	3.121.578	4.547.572	1.528.665	6.076.237	7.604.902	817.974	1.363.656
Capriana	60.000	289.076	20.000	211.412	166.148	273.942	503.512	777.454	1.280.966	124.260	275.327
Carano	0	1.044.934	63.872	175.851	685.277	815.654	376.566	1.192.220	1.568.786	471.366	1.323.617
Carisolo	0	867.769	0	8.160	663.139	601.481	1.442.543	2.044.024	3.486.567	315.840	453.054
Carzano	41.557	0	0	34.798	623.911	194.689	112.177	306.866	419.043	399.732	147.022
Castel Condino	0	0	0	562.665	532.853	116.523	116.689	233.212	349.901	0	168.636
Castelfondo	25.873	308.679	124.097	822.365	20.000	666.958	462.057	1.129.015	1.591.072	122.100	1.012.243
Castello Tesino	0	60.869.209	203.080	188.322	127.665	3.904.231	4.058.613	7.962.844	12.021.457	671.553	319.937
Castello-Molina di Fiemme	1.278.968	1.000.653	800.838	757.911	338.572	1.219.853	520.248	1.740.101	2.260.349	549.920	1.397.966
Castelnuovo	223.481	0	62.459	302.356	30.000	326.449	217.580	544.029	761.609	362.020	291.986
Cavalese	1.166.743	334.712	75.236.426	543.464	946.270	1.384.821	26.967.227	28.352.048	55.319.275	28.086.014	3.676.827
Cavareno	30.000	73.913	839.544	965.862	843.392	1.867.517	1.931.099	3.798.616	5.729.715	392.017	1.618.660
Cavedago	646.489	0	406.440	1.212.238	324.092	198.416	40.320	238.736	279.056	400.348	742.660
Cavedine	86.761	513.240	176.700	56.624	250.282	585.180	479.223	1.064.403	1.543.626	2.473.244	1.206.447
Cavizzana	0	0	0	86.391	104.961	0	218.119	218.119	436.238	400.416	114.144
Cembra	0	177.856	163.725	555.499	373.869	558.387	887.790	1.446.177	2.333.967	1.291.324	1.348.804
Centa San Nicolò	0	0	120.000	241.431	362.932	526.370	459.117	985.487	1.444.604	532.492	402.102
Cimego	0	0	0	0	55.542	276.742	188.670	465.412	654.082	170.848	432.611
Cimone	120.044	0	165.965	293.557	207.064	643.346	183.350	826.696	1.010.046	97.459	80.179
Cinte Tesino	0	0	0	0	21.807	63.086	0	63.086	63.086	54.050	80.000
Cis	183.265	0	74.286	370.517	335.537	110.589	363.026	473.615	836.641	105.500	402.257
Civezzano	138.437	182.725	29.806	919.562	1.320.124	972.017	1.596.712	2.568.729	4.165.441	2.395.170	1.321.264
Cles	1.878.957	1.066.895	1.593.145	5.266.445	6.923.860	5.708.693	3.132.569	8.841.262	11.973.831	5.411.879	5.092.958



Provincia Autonoma di Trento

Cloz	70.000	226.689	398.152	357.697	459.276	180.859	391.874	572.733	964.607	342.234	728.975
Commezzadura	154.335	239.660	344.539	439.569	970.161	625.349	807.335	1.432.684	2.240.019	981.471	1.052.964
Concei	0	27.230	80.000	1.104.977	2.596.151	460.933	219.083	680.016	899.099	320.451	745.372
Condino	0	0	0	51.975	1.943.661	635.887	944.149	1.580.036	2.524.185	394.291	2.536.916
Coredo	705.498	1.289.838	357.346	2.145.507	1.025.258	1.428.327	516.395	1.944.722	2.461.117	1.174.071	835.024
Croviana	0	341.368	105.440	503.141	408.751	435.289	557.004	992.293	1.549.297	281.965	787.367
Cunevo	30.000	629.014	96.514	374.142	322.000	510.060	291.443	801.503	1.092.946	411.212	376.448
Daiano	163.008	238.310	0	904.409	99.223	139.443	185.317	324.760	510.077	315.142	218.791
Dambel	241.900	0	297.278	231.160	30.000	612.843	356.740	969.583	1.326.323	675.176	264.328
Daone	0	0	61.875	0	512.627	224.812	502.045	726.857	1.228.902	181.112	668.702
Dare'	0	21.917	122.594	0	0	342.328	0	342.328	342.328	81.050	464.542
Denno	385.427	171.538	371.619	1.277.506	1.941.373	1.687.058	617.262	2.304.320	2.921.582	241.503	962.295
Dimaro	2.848.892	551.246	267.814	1.120.923	915.152	311.913	853.221	1.165.134	2.018.355	3.339.734	1.440.458
Don	0	60.000	274.243	2.520.268	342.360	339.573	37.325	376.898	414.223	601.356	0
Dorsino	0	110.637	30.000	12.600	0	252.422	349.265	601.687	950.952	201.207	182.349
Drena	0	374.094	240.867	30.000	233.832	102.634	0	102.634	102.634	193.305	0
Dro	0	0	367.676	219.743	28.673.847	701.494	433.840	1.135.334	1.569.174	1.488.858	659.397
Faedo	0	0	130.000	252.137	78.776	211.425	490.087	701.512	1.191.599	241.837	697.943
Fai della Paganella	393.272	176.267	0	1.091.706	1.085.775	818.489	334.361	1.152.850	1.487.211	303.071	681.027
Faver	0	3.054.844	0	75.317	2.843.207	479.653	547.899	1.027.552	1.575.451	109.700	908.542
Fiave'	0	588.575	60.000	237.319	321.053	191.132	460.756	651.888	1.112.644	455.023	708.700
Fiera di Primiero	255.733	547.380	86.505	560.133	158.051	327.003	295.986	622.989	918.975	93.768	253.305
Fierozzo	0	0	0	88.735	30.000	438.379	8.868	447.247	456.115	295.490	372.833
Flavon	158.272	0	238.361	405.781	474.040	336.434	450.327	786.761	1.237.088	282.699	961.507
Folgaria	0	757.586	93.477	4.494.232	2.311.083	1.633.013	936.945	2.569.958	3.506.903	1.270.508	2.723.014
Fondo	2.265.513	1.520.523	1.192.763	454.717	1.717.332	2.165.758	357.711	2.523.469	2.881.180	69.546	26.750
Fornace	72.316	887.739	0	627.170	410.640	207.719	69.400	277.119	346.519	648.620	395.448
Frassilongo	0	0	0	0	1.516	383.460	78.559	462.019	540.578	219.858	63.343
Garniga Terme	30.000	22.816	98.909	0	67.500	68.314	142.279	210.593	352.872	74.095	0
Giovo	0	1.266.751	485.344	582.038	401.057	632.870	969.311	1.602.181	2.571.492	1.233.120	1.132.105
Giustino	611.775	0	1.195.493	0	198.143	654.488	1.182.304	1.836.792	3.019.096	482.877	426.042
Grauno	0	451.849	0	221.790	0	30.000	438.524	468.524	907.048	140.005	365.335



Grigno	0	0	44.800	152.845	218.206	286.892	87.292	374.184	461.476	334.441	316.694
Grumes	0	118.130	615.796	481.379	1.488.636	513.795	833.823	1.347.618	2.181.441	271.123	1.816.252
Imer	586.405	278.776	265.384	613.329	649.672	789.594	881.289	1.670.883	2.552.172	392.360	605.491
Isera	0	3.783.781	49.536	236.660	2.736.252	333.694	1.687.170	2.020.864	3.708.034	293.014	690.437
Ivano-Fracena	0	0	0	0	0	32.802	62.245	95.047	157.292	0	57.356
Lardaro	0	0	0	0	97.725	33.760	101.643	135.403	237.046	0	68.254
Lasino	0	0	0	287.561	167.863	574.749	162.709	737.458	900.167	452.431	579.908
Lavarone	297.824	396.588	778.378	173.204	2.127.263	461.251	131.312	592.563	723.875	1.923.605	3.089.088
Lavis	491.629	1.154.120	724.484	668.067	1.646.482	1.980.859	679.035	2.659.894	3.338.929	5.094.418	2.824.390
Levico Terme	5.493.855	0	274.386	1.814.016	1.418.212	3.298.366	2.700.089	5.998.455	8.698.544	3.385.505	1.994.937
Lisignago	108.145	0	146.850	0	107.500	142.071	281.790	423.861	705.651	54.050	347.914
Livo	190.299	201.572	82.500	395.231	248.105	859.607	290.279	1.149.886	1.440.165	625.032	859.884
Lomaso	0	586.234	311.954	388.192	930.995	1.497.978	1.155.085	2.653.063	3.808.148	1.808.648	1.861.662
Lona-Lases	0	0	0	129.334	138.280	391.692	62.777	454.469	517.246	553.788	279.201
Luserna	0	112.151	0	349.007	76.100	327.441	46.631	374.072	420.703	66.863	222.823
Male'	198.912	2.716.207	161.076	888.928	1.216.005	857.020	633.160	1.490.180	2.123.340	1.579.944	1.452.543
Malosco	1.338.091	24.477	213.351	121.381	598.381	241.588	311.886	553.474	865.360	337.749	0
Massimeno	0	0	0	0	0	0	0	0	0	0	42.771
Mazzin	0	793.690	319.904	1.247.101	220.470	215.203	42.493	257.696	300.189	99.885	481.396
Mezzana	0	680.007	4.008.852	3.327.691	2.057.592	22.762.624	2.716.480	25.479.104	28.195.584	1.705.017	855.253
Mezzano	290.310	48.707	147.139	449.381	1.034.390	1.380.675	747.304	2.127.979	2.875.283	1.003.954	1.879.854
Mezzocorona	484.701	647.782	543.343	216.546	614.270	1.443.608	894.068	2.337.676	3.231.744	1.044.016	622.045
Mezzolombardo	1.372.481	1.728.751	797.030	1.550.723	1.939.717	1.551.498	641.328	2.192.826	2.834.154	1.029.120	1.178.049
Moena	282.267	3.141.357	489.635	524.283	504.142	390.730	2.361.848	2.752.578	5.114.426	2.043.556	1.678.052
Molina di Ledro	93.600	66.500	673.464	906.996	521.090	846.084	466.773	1.312.857	1.779.630	1.040.909	1.280.708
Molveno	0	444.984	255.666	502.839	385.881	206.520	669.639	876.159	1.545.798	1.297.749	1.318.955
Monclassico	304.507	309.174	76.000	939.930	2.367.412	698.763	401.919	1.100.682	1.502.601	335.982	222.005
Montagne	0	0	0	0	0	33.807	37.500	71.307	108.807	133.308	269.511
Mori	174.184	225.908	1.141.042	1.221.292	949.777	1.323.538	1.060.749	2.384.287	3.445.036	1.362.667	912.297
Nago-Torbole	585.915	545.412	101.949	946.646	477.216	1.500.702	1.071.513	2.572.215	3.643.728	696.268	796.865
Nanno	919.982	76.994	272.268	370.285	484.143	95.341	8.823.348	8.918.689	17.742.037	563.197	800.019
Nave San Rocco	161.962	0	1.726.998	44.683	22.470	448.197	124.341	572.538	696.879	281.360	374.847



Nogaredo	204.169	0	615.190	201.959	0	1.061.547	621.870	1.683.417	2.305.287	2.951.011	306.044
Nomi	297.809	22.006	300.165	146.576	1.372.695	101.429	220.555	321.984	542.539	710.154	217.805
Novaledo	0	0	97.074	512.093	967.073	91.932	100.338	192.270	292.608	272.088	313.444
Ospedaletto	0	0	84.563	107.639	212.957	444.778	203.401	648.179	851.580	387.985	329.691
Ossana	0	177.991	533.518	877.134	1.537.309	528.413	28.231.117	28.759.530	56.990.647	1.466.259	293.288
Padergnone	875.972	0	0	331.045	120.252	190.164	424.476	614.640	0	114.332	249.613
Palu' del Fersina	0	0	445.058	0	324.544	245.323	445.402	690.725	1.136.127	316.258	30.000
Panchia'	0	18.797	822.897	20.000	165.284	348.694	78.572	427.266	505.838	345.632	599.790
Peio	17.141.015	733.570	0	508.630	3.860.426	8.238.359	536.720	8.775.079	9.311.799	861.859	4.164.027
Pellizzano	0	313.048	104.629	449.227	1.000.177	24.094.942	859.651	24.954.593	25.814.244	616.229	922.053
Pelugo	0	0	0	19.534	130.838	193.377	138.079	331.456	469.535	201.000	50.366
Pergine Valsugana	3.893.379	2.049.201	3.061.139	5.964.230	18.147.481	10.146.131	3.613.765	13.759.896	17.373.661	6.612.795	7.599.224
Pieve di Bono	1.259.100	143.221	80.000	322.981	292.963	709.573	487.890	1.197.463	1.685.353	986.910	803.464
Pieve di Ledro	129.800	33.057	0	513.155	212.726	1.069.893	596.046	1.665.939	2.261.985	749.380	448.098
Pieve Tesino	0	0	0	0	143.782	101.713	102.253	203.966	306.219	447.976	636.063
Pinzolo	1.733.777	4.204.434	388.693	2.739.433	4.691.361	135.535.010	3.174.111	138.709.121	141.883.232	1.583.147	3.575.887
Pomarolo	0	66.675	60.941	76.203	251.912	160.131	159.858	319.989	479.847	107.134	759.497
Pozza di Fassa	1.375.073	2.447.275	472.849	2.002.354	1.766.758	2.371.897	2.140.990	4.512.887	6.653.877	2.217.989	4.057.896
Praso	0	146.524	139.779	60.000	365.641	359.661	100.281	459.942	560.223	188.421	206.725
Predazzo	25.200	67.489.934	2.004.864	1.023.214	1.079.541	982.805	1.974.658	2.957.463	4.932.121	15.035.387	1.642.817
Preore	0	0	0	0	57.140	12.980	83.797	96.777	180.574	74.882	177.415
Prezzo	0	33.080	58.065	0	117.940	80.628	53.530	134.158	187.688	0	413.089
Rabbi	96.327	30.000	1.347.803	592.569	331.372	821.950	785.222	1.607.172	2.392.394	1.270.387	1.954.037
Ragoli	5.157.175	2.863.656	0	313.722	0	507.500	485.500	993.000	1.478.500	432.675	681.832
Revo'	1.234.492	174.381	614.366	799.766	1.027.171	1.120.178	7.670.943	8.791.121	16.462.064	983.896	809.427
Riva del Garda	44.255.796	292.341	521.628	4.580.530	1.992.863	1.475.602	2.619.607	4.095.209	6.714.816	4.320.052	5.523.903
Romallo	139.601	425.528	223.874	388.379	786.394	474.910	408.344	883.254	1.291.598	271.106	474.814
Romeno	0	55.933	1.053.888	1.013.773	1.853.332	2.619.939	2.527.583	5.147.522	7.675.105	1.006.961	346.607
Roncegno Terme	124.705	0	69.407	530.125	983.060	1.006.659	459.289	1.465.948	1.925.237	1.021.783	2.608.083
Ronchi Valsugana	0	48.382	0	0	357.572	559.677	529.045	1.088.722	1.617.767	300.398	279.801
Roncone	263.402	503.548	0	679.252	844.040	1.381.699	769.968	2.151.667	2.921.635	532.101	899.764
Ronzo-Chienis	0	6.307	45.259	216.868	932.299	383.621	491.375	874.996	1.366.371	260.624	633.474



Provincia Autonoma di Trento

Ronzone	128.040	22.006	111.065	694.097	1.719.747	424.369	290.332	714.701	1.005.033	165.682	206.983
Rovere' della Luna	71.148	0	220.000	0	357.968	575.617	250.265	825.882	1.076.147	288.800	619.800
Rovereto	15.435.934	869.916	4.389.195	13.425.625	2.732.193	336.399.999	2.328.614	338.728.613	341.057.227	5.602.958	6.053.828
Ruffre'-Mendola	40.000	80.623	74.000	1.246.620	538.873	854.847	210.308	1.065.155	1.275.463	141.989	120.872
Rumo	0	508.140	506.435	1.014.291	733.336	433.863	1.628.103	2.061.966	3.690.069	839.424	69.469
Sagron Mis	456.576	170.083	0	80.922	179.900	63.064	181.115	244.179	425.294	393.358	317.155
Samone	0	0	0	0	287.250	257.514	213.097	470.611	683.708	97.432	62.700
San Lorenzo in Banale	202.345	30.456	90.000	221.927	247.636	494.331	1.616.315	2.110.646	3.726.961	344.157	690.076
San Michele all'Adige	347.752	0	173.191	285.082	530.181	912.000	211.411	1.123.411	1.334.822	334.504	685.424
Sant'Orsola Terme	128.364	1.662.845	60.000	909.946	1.299.692	882.894	680.311	1.563.205	2.243.516	484.995	837.170
Sanzeno	90.000	321.350	151.200	374.116	943.979	620.520	683.803	1.304.323	1.988.126	386.906	707.954
Sarnonico	1.114.945	526.975	330.937	973.878	393.063	126.777	514.387	641.164	1.155.551	403.329	85.135
Scurelle	0	61.933	76.477	0	283.512	815.917	599.982	1.415.899	2.015.881	865.857	726.477
Segonzano	139.569	225.958	612.042	620.246	770.319	1.451.115	922.460	2.373.575	3.296.035	732.895	1.324.994
Sfruz	279.689	230.123	212.374	92.632	84.468	698.656	294.577	993.233	1.287.810	404.773	504.189
Sitor	1.533.270	526.461	513.770	2.825.061	4.378.359	110.241.467	3.542.378	113.783.845	117.326.223	589.731	597.779
Smarano	400.900	0	93.334	674.429	787.454	552.318	157.431	709.749	867.180	310.239	1.040.794
Soraga	0	904.436	0	30.000	53.708	806.644	502.693	1.309.337	1.812.030	557.318	1.348.678
Sover	150.983	608.663	84.861	198.615	754.843	698.539	390.335	1.088.874	1.479.209	530.261	550.269
Spera	77.378	0	0	60.000	0	129.014	103.392	232.406	335.798	557.938	603.034
Spiazzo	427.821	1.944.140	191.846	36.115	0	219.673	189.657	409.330	598.987	561.638	167.227
Spormaggiore	423.847	283.906	87.750	784.403	283.997	1.775.365	606.952	2.382.317	2.989.269	848.285	650.373
Sporminore	107.351	394.399	0	110.000	942.155	374.916	484.282	859.198	1.343.480	587.035	667.433
Stenico	118.285	209.102	82.845	1.423.561	707.102	822.783	763.191	1.585.974	2.349.165	861.486	699.664
Storo	41.040	82.386	1.130.782	522.774	1.843.668	919.571	1.660.805	2.580.376	4.241.181	2.188.130	1.338.355
Strembo	0	203.311	0	0	62.100	788.246	133.242	921.488	1.054.730	211.027	133.000
Strigno	0	27.144	0	161.741	152.231	1.487.642	326.192	1.813.834	2.140.026	281.076	681.888
Taio	951.750	0	837.259	2.040.963	2.927.903	2.572.273	1.697.467	4.269.740	5.967.207	1.726.377	1.393.882
Tassullo	824.813	394.684	565.141	1.981.419	1.468.651	1.081.504	3.626.338	4.707.842	8.334.180	1.582.224	1.655.379
Telve	0	30.456	0	285.194	270.875	581.336	598.290	1.179.626	1.777.916	1.717.040	589.399
Telve di Sopra	0	0	0	59.057	45.597	312.397	110.000	422.397	532.397	332.147	120.038



Tenna	247.538	1.322.110	64.292	228.888	548.685	104.329	639.931	744.260	1.384.191	276.638	370.444
Tenno	0	137.339	0	582.990	315.463	769.942	285.068	1.055.010	1.340.078	407.561	476.265
Terlago	198.498	53.771	145.238	83.180	349.725	197.255	413.932	611.187	1.025.119	686.866	1.169.808
Terragnolo	5.411	87.399	0	0	304.970	147.386	85.246	232.632	317.878	336.758	237.675
Terres	0	0	0	0	598.370	487.954	61.232	549.186	610.418	308.150	270.794
Terzolas	0	70.000	273.379	98.962	905.555	423.450	400.788	824.238	1.225.026	611.670	865.737
Tesero	0	72.380	1.324.103	455.550	821.299	1.506.314	732.217	2.238.531	2.970.748	1.484.560	1.214.206
Tiarno di Sopra	701.331	0	38.000	1.505.624	700.891	1.367.302	696.777	2.064.079	2.760.856	1.118.057	6.515.615
Tiarno di Sotto	0	139.571	56.117	624.125	99.938	455.407	443.545	898.952	1.342.497	757.931	6.557.940
Tione di Trento	3.760.706	2.885.599	283.389	911.555	2.426.318	1.607.207	3.618.599	5.225.806	8.844.405	2.015.520	44.273.631
Ton	303.473	0	796.785	206.778	295.039	694.364	23.761.783	24.456.147	48.217.930	579.596	1.142.458
Tonadico	736.059	515.997	641.328	443.452	3.014.827	605.921	524.624	1.130.545	1.655.169	823.019	815.684
Torcegno	0	0	0	350.928	168.500	165.495	538.027	703.522	1.241.549	418.873	531.690
Tramblieno	0	101.005	2.672.054	250.811	825.169	392.658	197.008	589.666	786.674	443.504	647.830
Transacqua	561.372	1.024.488	1.184.073	605.576	1.995.514	1.423.103	709.754	2.132.857	2.842.611	980.129	1.098.705
Trento	20.239.299	21.736.698	13.329.990	66.371.844	30.612.819	27.780.192	15.673.509	43.453.701	59.127.210	23.340.106	30.205.250
Tres	474.133	127.698	285.039	621.033	416.994	328.243	433.616	761.859	1.195.475	448.573	466.750
Tuenno	2.163.542	351.897	440.814	1.358.099	1.593.954	1.651.372	928.293	2.579.665	3.507.958	1.470.274	1.559.539
Valda	0	25.477	97.908	50.000	150.165	30.000	118.663	148.663	267.326	242.578	378.167
Vallfioriana	0	0	0	113.268	47.816	84.794	0	84.794	84.794	56.058	39.589
Vallarsa	0	49.544	445.931	1.427.721	309.642	1.166.652	570.829	1.737.481	2.308.310	1.270.580	864.155
Varena	131.923	110.905	141.188	123.011	668.374	305.536	437.128	742.664	1.179.792	201.453	449.842
Vattaro	99.777	0	353.545	540.316	147.830	357.765	204.909	562.674	767.583	379.614	570.187
Vermiglio	1.130.530	3.971.580	132.386	43.997.391	962.307	1.205.325	2.590.774	3.796.099	6.386.873	2.762.966	894.507
Vervo'	0	199.843	0	1.816.782	435.998	599.195	271.112	870.307	1.141.419	307.619	579.050
Vezzano	0	242.916	179.866	356.787	498.319	242.798	398.257	641.055	1.039.312	781.799	934.330
Vignola-Falesina	0	6.307	0	481.819	0	126.877	30.000	156.877	186.877	787.631	24.247
Vigo di Fassa	801.287	318.667	1.341.337	1.212.817	2.032.704	1.478.144	481.288	1.959.432	2.440.720	0	3.295.748
Vigo Rendena	0	0	0	89.760	0	59.403	1.156.426	1.215.829	2.372.255	37.500	125.707
Vigolo Vattaro	345.735	57.000	20.000	477.879	724.631	495.065	529.240	1.024.305	1.553.545	1.671.891	566.824
Villa Agnedo	0	0	0	407.258	877.606	76.661	111.953	188.614	300.567	109.272	294.929
Villa Lagarina	133.450	22.500	0	2.187.491	164.293	376.193	561.574	937.767	1.499.341	335.265	879.920





Provincia Autonoma di Trento

Villa Rendena	0	20.000	0	517.311	717.616	488.773	176.479	665.252	841.731	1.102.135	748.311
Volano	142.216	46.566	542.959	121.262	579.556	301.976	107.096	409.072	516.168	177.678	356.030
Zambana	335.444	57.755	54.518	517.705	159.670	501.341	426.225	927.566	1.353.791	67.615	421.753
Ziano di Fiemme	0	0	8.025.980	171.288	591.999	228.038	705.850	933.888	1.639.738	14.687.669	476.374
Zuclo	0	0	0	99.349	132.741	106.315	24.330	130.645	154.975	147.720	180.398
<b>PROVINCIA</b>	<b>176.144.621</b>	<b>240.310.067</b>	<b>170.093.709</b>	<b>276.076.724</b>	<b>254.235.072</b>	<b>828.335.751</b>	<b>256.429.499</b>	<b>1.084.184.325</b>	<b>1.339.574.708</b>	<b>257.707.640</b>	<b>281.922.571</b>



## 2.2 Quantità di rifiuti non riciclati

ANNO	Val di Fiemme C1		Primiero C2		Bassa Valsugana e Tesino C3		Alta Valsugana C4	
	RSU	RD	RSU	RD	RSU	RD	RSU	RD
1991	9.723		4.720		8.250		17.787	
1992	9.859		5.211		9.201		15.911	
1993	9.807		5.465		11.587		20.446	
1994	12.078		6.735		12.811		22.650	
1995	12.322		6.335		10.761		22.429	
1996	12.984		6.367		10.600		23.256	
1997	14.845		6.084		10.493		23.967	
1998	15.515	1.178	6.598	580	10.671	967	22.952	1.748
1999	14.873	1.393	6.964	718	11.306	1.076	22.008	2.667
2000	12.964	1.584	7.237	1.015	12.035	1.101	22.965	3.457
2001	13.785	1.838	7.574	988	12.039	1.281	24.026	3.972
2002	12.481	2.535	6.894	980	11.387	1.816	24.996	4.936
2003	12.115	3.035	6.801	1.336	9.802	2.627	26.734	6.346
2004	12.209	3.186	6.043	3.201	9.284	3.532	25.925	8.619
2005	11.851	5.323	5.616	3.742	8.987	3.907	23.006	11.148

ANNO	Valle dell'Adige C5		Comune di Trento		Valle di Non C6	
	RSU	RD	RSU	RD	RSU	RD
1991	18.093		41.175		13.900	
1992	18.518		44.266		15.815	
1993	19.759		46.157		15.273	
1994	23.304		48.553		15.731	
1995	21.748		47.157		15.216	
1996	20.394		44.862		17.206	
1997	22.379		57.017		16.140	
1998	25.003	2.253	64.135	6.464	16.972	1.231
1999	26.518	3.214	62.181	8.499	18.277	2.052
2000	27.312	3.871	59.798	10.175	19.090	4.158
2001	27.941	4.441	58.565	11.013	18.600	4.676
2002	27.510	5.097	58.474	13.881	15.198	7.373
2003	27.069	8.497	55.783	16.337	15.637	8.007
2004	26.971	11.888	58.593	22.451	17.343	8.709
2005	27.182	13.193	57.458	26.316	17.276	9.470

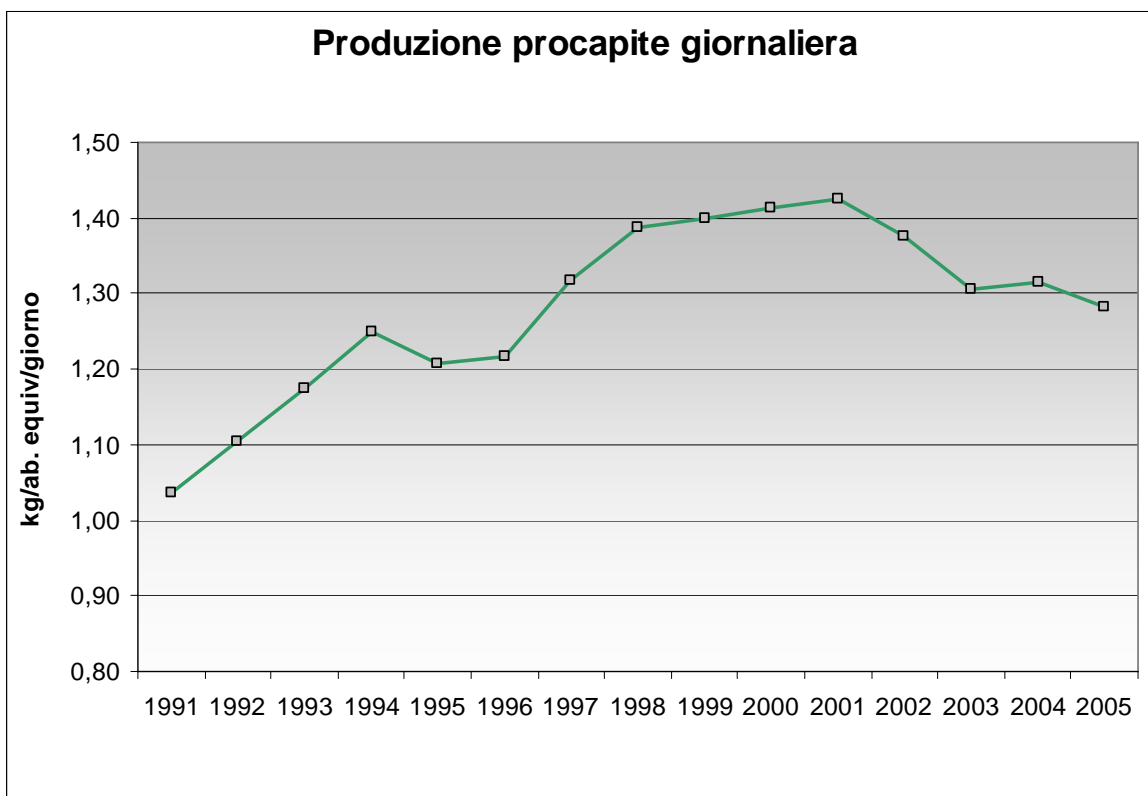
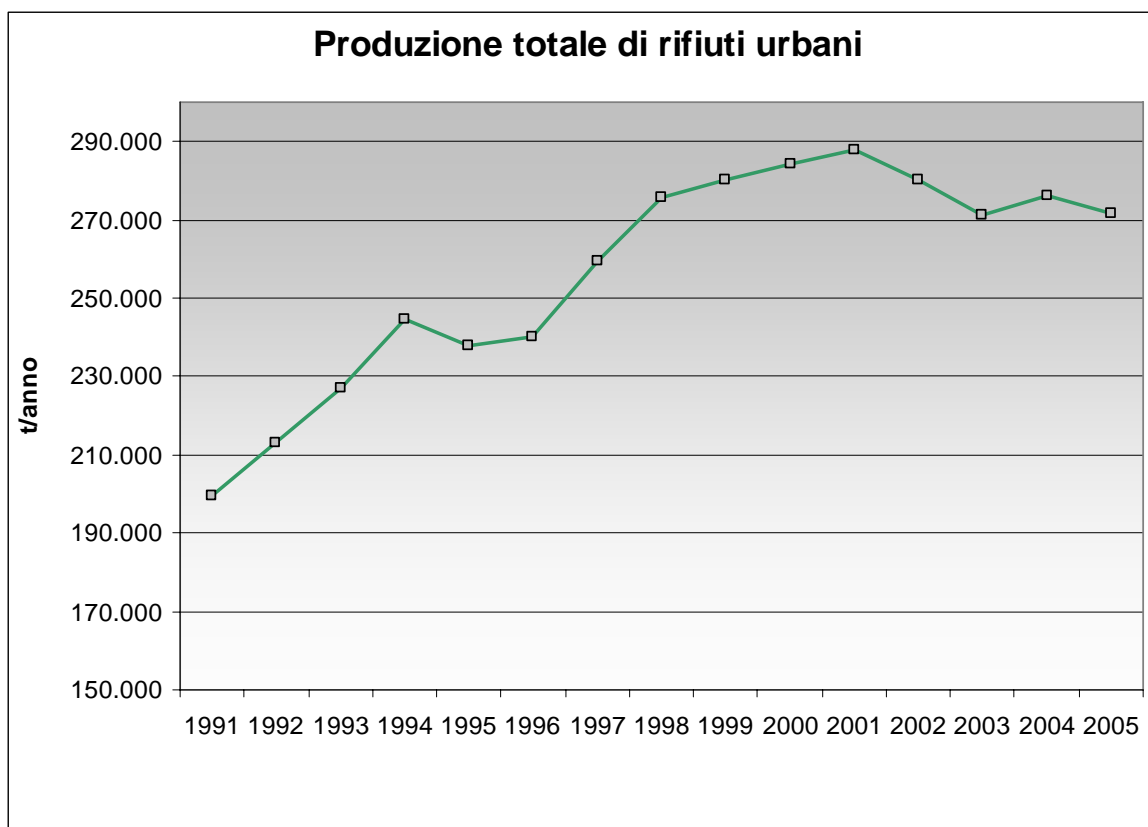


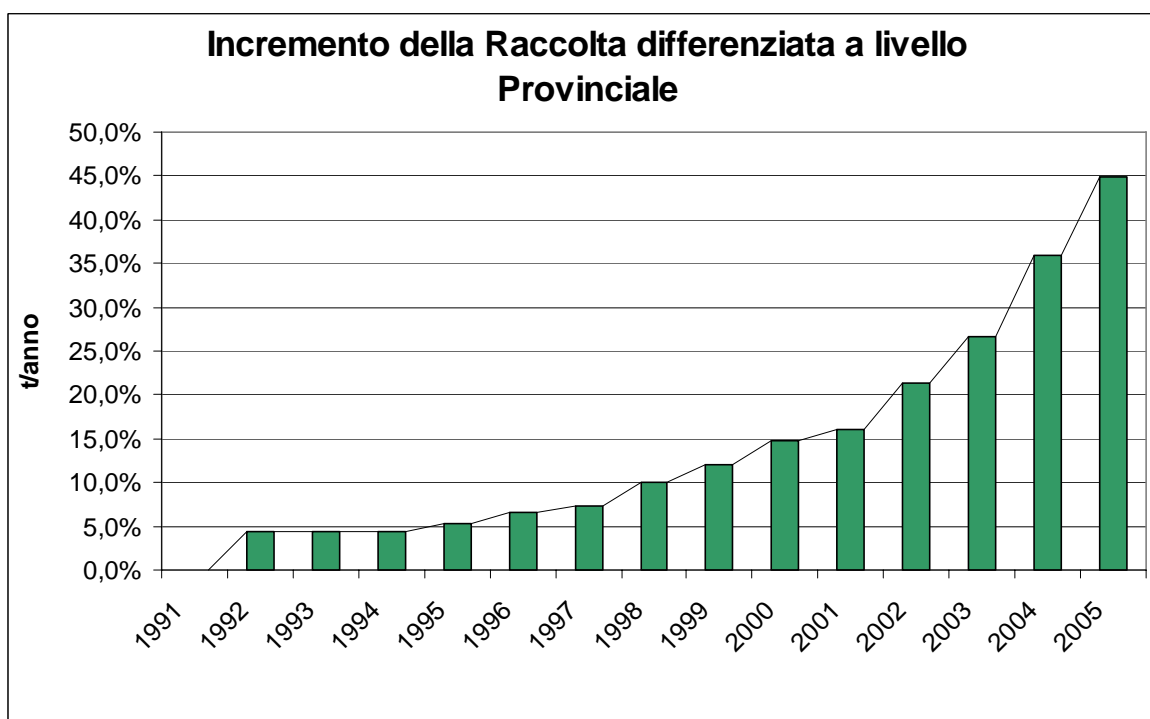
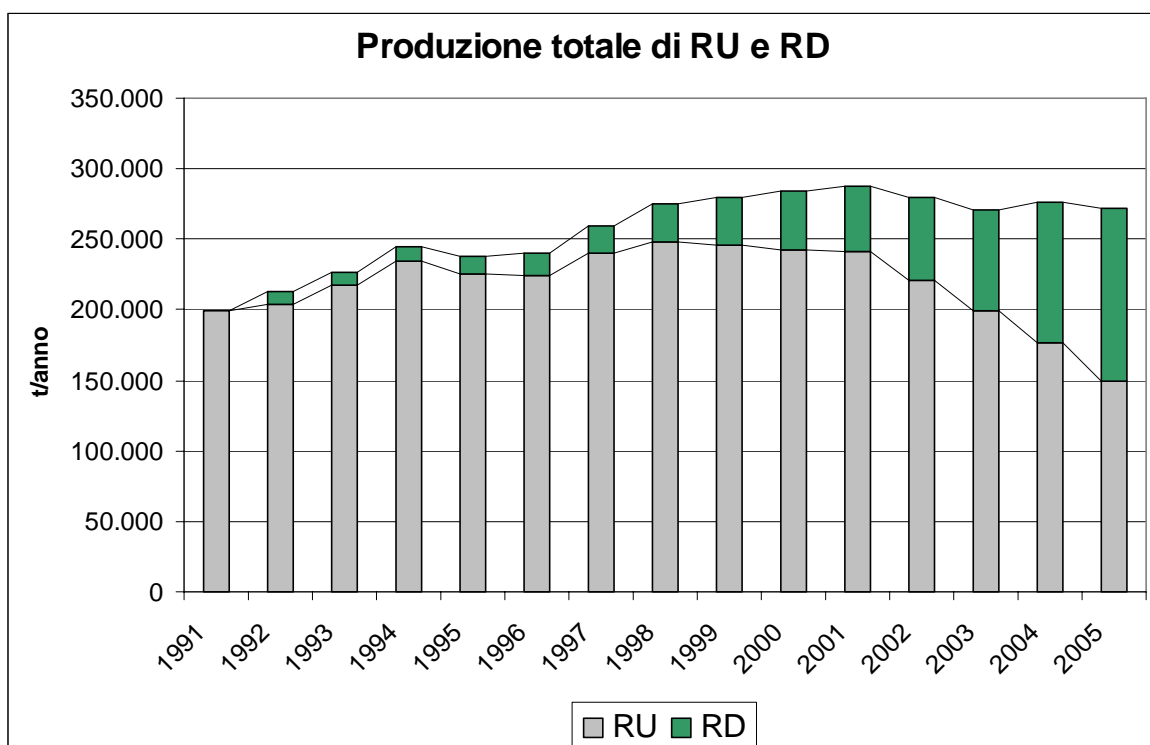
ANNO	Valle di Sole C7		Giudicarie C8		Alto Garda e Ledro C9	
	RSU	RD	RSU	RD	RSU	RD
1991	6.236		20.387		16.956	
1992	9.160		20.370		18.823	
1993	9.712		23.011		20.139	
1994	9.894		23.584		22.764	
1995	9.912		24.082		22.211	
1996	10.461		24.643		22.517	
1997	10.024		24.860		26.905	
1998	10.270	1.690	25.676	2.904	28.512	2.350
1999	10.490	1.661	24.656	1.884	28.665	3.396
2000	10.840	1.702	25.596	2.521	31.239	4.473
2001	10.860	1.620	26.379	3.368	32.078	5.237
2002	11.021	2.382	23.901	3.749	29.830	6.616
2003	10.532	2.538	24.167	4.588	29.133	7.932
2004	10.992	3.033	24.904	7.642	30.095	10.177
2005	11.087	3.628	24.698	8.986	30.623	11.263

ANNO	Vallagarina C10		Comune di Rovereto		Valle di Fassa C11	
	RSU	RD	RSU	RD	RSU	RD
1991	35.546				6.950	
1992	38.513				7.532	
1993	38.223				7.441	
1994	38.880				7.725	
1995	37.731				7.753	
1996	39.074				7.551	
1997	39.142				7.506	
1998	41.513	5.363			7.727	890
1999	45.029	5.841			9.059	1.573
2000	46.362	6.386			8.921	1.503
2001	47.596	6.614			8.391	1.206
2002	49.642	8.380			8.806	1.857
2003	44.363	8.166	0	0	8.908	2.742
2004	26.482	8.900	18.061	4.593	9.441	3.358
2005	26.531	12.044	17.004	8.786	10.146	4.137



PROVINCIA													
Ab. Equiv	Produzione				Pro-capite giornaliero				Pro-capite annuale				
	RSU	RD	%rd	RU	Totale	RD	RU	Totale	RD	RU	Totale	RD	RU
	[t]	[t]		[t]	[kg/ab./giorno]	[kg/ab./giorno]	[kg/ab./giorno]	[kg/ab./giorno]	[kg/ab./giorno]	[kg/ab./giorno]	[kg/ab./giorno]	[kg/ab./giorno]	[kg/ab./giorno]
1991	527.639	199.723	0	0.0%	199.723	1.04	0.00	1.04	0.00	1.04	378.52	0.00	378.52
1992	528.731	213.179	9.289	4.4%	203.890	1.10	0.05	1.10	0.05	1.06	403.19	17.57	385.62
1993	529.976	227.020	10.078	4.4%	216.942	1.17	0.05	1.17	0.05	1.12	428.36	19.02	409.34
1994	536.120	244.709	10.549	4.3%	234.160	1.25	0.05	1.25	0.05	1.20	456.44	19.68	436.77
1995	539.701	237.657	12.738	5.4%	224.919	1.21	0.06	1.21	0.06	1.14	440.35	23.60	416.75
1996	540.662	239.915	15.803	6.6%	224.112	1.22	0.08	1.22	0.08	1.14	443.74	29.23	414.51
1997	539.598	259.362	18.738	7.2%	240.624	1.32	0.10	1.32	0.10	1.22	480.66	34.73	445.93
1998	544.034	275.544	27.620	10.0%	247.924	1.39	0.14	1.39	0.14	1.25	506.48	50.77	455.71
1999	548.091	280.026	33.974	12.1%	246.052	1.40	0.17	1.40	0.17	1.23	510.91	61.99	448.92
2000	551.253	284.359	41.945	14.8%	242.414	1.41	0.21	1.41	0.21	1.20	515.84	76.09	439.75
2001	553.748	287.834	46.254	16.1%	241.580	1.42	0.23	1.42	0.23	1.20	519.79	83.53	436.26
2002	557.953	280.139	59.602	21.3%	220.537	1.38	0.29	1.38	0.29	1.08	502.08	106.82	395.26
2003	568.914	271.045	72.152	26.6%	198.893	1.31	0.35	1.31	0.35	0.96	476.43	126.82	349.60
2004	575.695	276.344	99.289	35.9%	177.054	1.32	0.47	1.32	0.47	0.84	480.02	172.47	307.55
2005	580.043	271.464	121.944	44.9%	149.520	1.28	0.58	1.28	0.58	0.71	468.01	210.23	257.77







### 2.3 Dati demografici al 2005

Popolazione residente in Provincia di Trento per Comune - Anno 2005

COMPENSORIO	TERRITORIO	COD_COM	COMUNE	Totale residenti
10	10	1	Ala	8204
5	5	2	Albiano	1475
5	15	3	Aldeno	2979
6	6	4	Amblar	216
5	14	5	Andalo	1024
9	9	6	Arco	15812
10	10	7	Avio	4074
4	4	9	Baselga di Pine'	4721
4	4	11	Bedollo	1425
8	8	12	Bersone	293
10	10	13	Besenello	2096
9	9	14	Bezzecca	579
3	3	15	Bieno	451
8	8	16	Bleggio Inferiore	1160
8	8	17	Bleggio Superiore	1528
8	8	18	Bocenago	402
8	8	19	Bolbeno	353
8	8	20	Bondo	674
8	8	21	Bondone	659
3	3	22	Borgo Valsugana	6590
4	4	23	Bosentino	760
8	8	24	Breguzzo	585
10	10	25	Brentonico	3795
6	6	26	Bresimo	273
6	6	27	Brez	744
8	8	28	Brione	155
8	8	29	Caderzone	618
6	6	30	Cagno'	370
5	16	31	Calavino	1378
4	4	32	Calceranica al Lago	1224
7	7	33	Caldes	1059
4	4	34	Caldonazzo	2989
10	10	35	Calliano	1287
11	11	36	Campitello di Fassa	738
6	6	37	Campodenno	1484
2	2	38	Canal San Bovo	1661
11	11	39	Canazei	1844
1	1	40	Capriana	592
1	1	41	Carano	970
8	8	42	Carisolo	928



3	3	43	Carzano	507
8	8	45	Castel Condino	237
6	6	46	Castelfondo	630
3	3	48	Castello Tesino	1413
1	1	47	Castello-Molina di Fiemme	2196
3	3	49	Castelnuovo	945
1	1	50	Cavalese	3874
6	6	51	Cavareno	997
5	14	52	Cavedago	514
5	16	53	Cavedine	2839
7	7	54	Cavizzana	246
5	5	55	Cembra	1791
4	4	56	Centa San Nicolo'	606
8	8	57	Cimego	417
5	15	58	Cimone	613
3	3	59	Cinte Tesino	382
6	6	60	Cis	311
4	4	61	Civezzano	3560
6	6	62	Cles	6773
6	6	63	Cloz	705
7	7	64	Commezzadura	961
9	9	65	Concei	790
8	8	66	Condino	1524
6	6	67	Coredo	1590
7	7	68	Croviana	617
6	6	69	Cunevo	566
1	1	70	Daiano	655
6	6	71	Dambel	434
8	8	72	Daone	588
8	8	73	Dare'	212
6	6	74	Denno	1156
7	7	75	Dimaro	1208
6	6	76	Don	253
8	8	77	Dorsino	445
9	9	78	Drena	502
9	9	79	Dro	3742
5	13	80	Faedo	585
5	14	81	Fai della Paganella	926
5	5	82	Faver	817
8	8	83	Fiave'	1062
2	2	84	Fiera di Primiero	550
4	4	85	Fierozzo	461
6	6	86	Flavon	535
10	12	87	Folgaria	3157
6	6	88	Fondo	1459
4	4	89	Fornace	1248
4	4	90	Frassilongo	350
5	15	91	Garniga Terme	364
5	5	92	Giovo	2446





8	8	93	Giustino	736
5	5	94	Grauno	145
3	3	95	Grigno	2345
5	5	96	Grumes	471
2	2	97	Imer	1208
10	10	98	Isera	2523
3	3	99	Ivano-Fracena	290
8	8	100	Lardaro	185
5	16	101	Lasino	1293
4	12	102	Lavarone	1128
5	13	103	Lavis	8222
4	4	104	Levico Terme	6867
5	5	105	Lisignago	505
6	6	106	Livo	900
8	8	107	Lomaso	1485
5	5	108	Lona-Lases	790
4	12	109	Luserna	303
7	7	110	Male'	2158
6	6	111	Malosco	391
8	8	112	Massimeno	109
11	11	113	Mazzin	462
7	7	114	Mezzana	874
2	2	115	Mezzano	1644
5	13	116	Mezzocorona	4885
5	13	117	Mezzolombardo	6386
11	11	118	Moena	2629
9	9	119	Molina di Ledro	1530
5	14	120	Molveno	1137
7	7	121	Monclassico	809
8	8	122	Montagne	279
10	10	123	Mori	8865
9	9	124	Nago-Torbole	2534
6	6	125	Nanno	622
5	13	126	Nave San Rocco	1322
10	10	127	Nogaredo	1812
10	10	128	Nomi	1292
3	3	129	Novaledo	888
3	3	130	Ospedaletto	801
7	7	131	Ossana	789
5	16	132	Padergnone	655
4	4	133	Palu' del Fersina	183
1	1	134	Panchia'	723
7	7	136	Peio	1908
7	7	137	Pellizzano	771
8	8	138	Pelugo	383
4	4	139	Pergine Valsugana	18352
8	8	140	Pieve di Bono	1387
9	9	141	Pieve di Ledro	594
3	3	142	Pieve Tesino	745



8	8	143	Pinzolo	3059
10	10	144	Pomarolo	2265
11	11	145	Pozza di Fassa	1894
8	8	146	Praso	356
1	1	147	Predazzo	4403
8	8	148	Preore	393
8	8	149	Prezzo	207
7	7	150	Rabbi	1437
8	8	151	Ragoli	779
6	6	152	Revo'	1247
9	9	153	Riva del Garda	15155
6	6	154	Romallo	576
6	6	155	Romeno	1306
3	3	156	Roncegno Terme	2604
3	3	157	Ronchi Valsugana	384
8	8	158	Roncone	1456
10	10	135	Ronzo-Chienis	1012
6	6	159	Ronzone	369
5	13	160	Rovere' della Luna	1567
10	10	161	Rovereto	35543
6	6	162	Ruffre'-Mendola	436
6	6	163	Rumo	841
2	2	164	Sagron Mis	207
3	3	165	Samone	529
8	8	166	San Lorenzo in Banale	1138
5	13	167	San Michele all'Adige	2542
4	4	168	Sant'Orsola Terme	962
6	6	169	Sanzeno	935
6	6	170	Sarnonico	702
3	3	171	Scurelle	1324
5	5	172	Segonzano	1491
6	6	173	Sfruz	294
2	2	174	Siror	1261
6	6	175	Smarano	463
11	11	176	Soraga	681
5	5	177	Sover	925
3	3	178	Spera	564
8	8	179	Spiazzo	1178
5	14	180	Spormaggiore	1254
6	6	181	Sporminore	706
8	8	182	Stenico	1112
8	8	183	Storo	4563
8	8	184	Strembo	500
3	3	185	Strigno	1446
6	6	186	Taio	2750
6	6	187	Tassullo	1892
3	3	188	Telve	1915
3	3	189	Telve di Sopra	622
4	4	190	Tenna	931



9	9	191	Tenno	1843
5	16	192	Terlago	1619
10	10	193	Terragnolo	766
6	6	194	Terres	324
7	7	195	Terzolas	584
1	1	196	Tesero	2724
9	9	197	Tiarno di Sopra	1043
9	9	198	Tiarno di Sotto	712
8	8	199	Tione di Trento	3562
6	6	200	Ton	1251
2	2	201	Tonadico	1449
3	3	202	Torcegno	680
10	10	203	Trambileno	1306
2	2	204	Transacqua	2052
5	15	205	Trento	111044
6	6	206	Tres	678
6	6	207	Tuenno	2314
5	5	208	Valda	228
1	1	209	Vallfloriana	541
10	10	210	Vallarsa	1408
1	1	211	Varena	820
4	4	212	Vattaro	1105
7	7	213	Vermiglio	1906
6	6	214	Vervo'	692
5	16	215	Vezzano	2006
4	4	216	Vignola-Falesina	128
11	11	217	Vigo di Fassa	1087
8	8	220	Vigo Rendena	465
4	4	219	Vigolo Vattaro	2029
3	3	221	Villa Agnedo	918
10	10	222	Villa Lagarina	3406
8	8	223	Villa Rendena	854
10	10	224	Volano	2889
5	13	225	Zambana	1642
1	1	226	Ziano di Fiemme	1633
8	8	227	Zuclo	351
			PROVINCIA	246820



## 2.4 Dati volume edificato al 2005 e analisi delle aree libere

Volume edificato nel 2005 per comune

COMUNE	Volume nuovo ad uso residenziale (mc)	Volume nuovo ad uso non residenziale (mc)						Totale generale (mc)
		Abitazioni, cantine, soffitte, garage	Agricoltura	Industria	Commercio	Turismo	Altre destinazioni	
Ala	32.361	2.665	2.030	-	-	40.430	45.125	77.486
Albiano	1.300	-	-	-	-	-	0	1.300
Aldeno	3.355	-	-	-	-	975	975	4.330
Amblar	161	-	-	-	-	-	0	161
Andalo	16.982	-	195	-	5.251	900	6.346	23.328
Arco	14.855	16.799	34.095	7.850	1.324	10.822	70.890	85.745
Avio	10.222	6.224	10.819	-	-	-	17.043	27.265
Baselga di Pine'	17.876	5.774	2.206	-	1.183	6.274	15.437	33.313
Bedollo	5.553	3.708	3.600	-	-	-	7.308	12.861
Bersone	-	408	-	-	-	-	408	408
Besenello	9.760	308	-	-	-	-	308	10.068
Bezzecca	118	252	-	-	-	120	372	490
Bieno	1.632	-	-	-	-	-	0	1.632
Bleggio Inferiore	5.588	-	3.622	1.270	-	-	4.892	10.480
Bleggio Superiore	1.896	1.739	15.673	-	-	-	17.412	19.308
Bocenago	2.591	-	663	-	-	-	663	3.254
Bolbeno	-	-	-	-	-	-	0	0
Bondo	4.235	140	1.162	-	-	-	1.302	5.537
Bondone	-	-	10.088	-	-	4.506	14.594	14.594
Borgo Valsugana	3.380	48	-	-	-	-	48	3.428
Bosentino	1.090	-	1.200	-	-	-	1.200	2.290
Breguzzo	99	409	-	-	-	36	445	544
Brentonico	14.981	764	-	-	-	-	764	15.745
Bresimo	-	1.177	-	-	-	-	1.177	1.177
Brez	2.550	-	-	-	-	-	0	2.550
Brione	897	-	235	-	-	235	470	1.367
Caderzone	8.589	268	5.613	-	-	-	5.881	14.470
Cagno'	-	21	-	-	-	-	21	21
Calavino	15.378	6.390	-	-	-	6.906	13.296	28.674
Calceranica al Lago	-	-	1.535	-	470	2.150	4.155	4.155
Caldes	10.462	7.929	538	-	-	32	8.499	18.961
Caldonazzo	33.027	5.473	2.840	3.020	-	-	11.333	44.360
Calliano	5.575	-	-	-	-	-	0	5.575
Campitello di Fassa	6.332	-	533	-	6.730	-	7.263	13.595
Campodenno	6.219	1.865	3.110	11	-	119	5.105	11.324
Canal San Bovo	4.922	1.590	-	-	-	-	1.590	6.512
Canazei	6.382	248	22.576	96	7.792	133	30.845	37.227



Capriana	1.818	-	1.619	-	-	-	1.619	3.437
Carano	7.250	-	-	-	-	-	0	7.250
Carisolo	21.105	-	-	-	-	-	0	21.105
Carzano	280	-	-	-	-	-	0	280
Castel Condino	979	-	-	-	-	-	0	979
Castelfondo	9.012	-	586	6	-	-	592	9.604
Castello Tesino	4.163	-	8.850	-	-	-	8.850	13.013
Castello-Molina di Fiemme	5.701	87	471	-	-	-	558	6.259
Castelnuovo	5.287	1.369	4.970	3.896	-	-	10.235	15.522
Cavalese	19.346	25.918	-	30.000	3.040	455	59.413	78.759
Cavareno	4.642	-	5.549	-	-	-	5.549	10.191
Cavedago	9.103	-	-	-	-	-	0	9.103
Cavedine	5.811	1.080	-	-	-	-	1.080	6.891
Cavizzana	-	-	-	-	-	-	0	0
Cembra	11.767	1.897	4.915	-	-	3.788	10.600	22.367
Centa San Nicolo'	884	-	-	336	-	-	336	1.220
Cimego	1.515	-	37.849	-	-	-	37.849	39.364
Cimone	3.887	100	-	-	1.400	-	1.500	5.387
Cinte Tesino	93	-	-	-	300	-	300	393
Cis	8.713	110	68	-	-	-	178	8.891
Civezzano	17.652	39	-	-	-	-	39	17.691
Cles	47.818	2.052	6.990	2.614	-	46.284	57.940	105.758
Cloz	-	-	6.052	-	-	-	6.052	6.052
Commezzadura	1.181	6.009	-	-	-	342	6.351	7.532
Concei	60	135	-	-	-	-	135	195
Condino	1.400	-	3.003	10.297	-	-	13.300	14.700
Coredo	1.653	2.595	-	-	-	-	2.595	4.248
Croviana	528	-	-	-	-	-	0	528
Cunevo	4.663	1.726	-	-	-	-	1.726	6.389
Daiano	-	-	-	-	-	-	0	0
Dambel	-	-	-	-	-	-	0	0
Daone	1.268	231	-	-	-	-	231	1.499
Dare'	-	-	-	-	-	-	0	0
Denno	3.634	-	-	-	-	-	0	3.634
Dimaro	1.765	170	-	1.337	12.860	314	14.681	16.446
Don	326	-	53	-	-	-	53	379
Dorsino	180	-	-	-	-	-	0	180
Drena	6.114	-	-	-	-	-	0	6.114
Dro	34.856	3.462	489	-	-	-	3.951	38.807
Faedo	216	816	-	-	-	-	816	1.032
Fai della Paganella	10.694	-	-	-	-	762	762	11.456
Faver	820	-	11.569	-	-	1.398	12.967	13.787
Fiave'	188	128	-	-	-	-	128	316
Fiera di Primiero	1.794	25	-	-	-	-	25	1.819
Fierozzo	1.367	-	-	-	-	-	0	1.367
Flavon	914	-	946	-	-	-	946	1.860
Folgaria	54.585	766	3.130	588	18.242	129	22.855	77.440
Fondo	7.277	97	970	-	27	-	1.094	8.371
Fornace	4.097	610	-	-	-	109	719	4.816



Frassilongo	983	125	-	-	718	-	843	1.826
Garniga Terme	2.928	200	-	-	-	-	200	3.128
Giovo	5.816	398	108	591	-	-	1.097	6.913
Giustino	7.600	2.580	-	-	-	-	2.580	10.180
Grauno	-	-	-	-	-	-	0	0
Grigno	300	1.449	40.842	-	-	1.130	43.421	43.721
Grumes	-	-	-	332	-	-	332	332
Imer	1.100	210	-	-	-	-	210	1.310
Isera	3.065	1.248	-	-	-	-	1.248	4.313
Ivano-Fracena	5.166	219	-	-	227	-	446	5.612
Lardaro	268	187	5.089	-	-	-	5.276	5.544
Lasino	4.956	395	8.820	-	-	-	9.215	14.171
Lavarone	18.530	704	-	-	6.956	-	7.660	26.190
Lavis	21.912	12.379	87.120	-	1.052	3.400	103.951	125.863
Levico Terme	19.110	345	4.695	-	10.399	2.675	18.114	37.224
Lisignago	-	-	-	-	-	-	0	0
Livo	765	-	8.136	-	-	-	8.136	8.901
Lomaso	9.850	608	-	-	-	-	608	10.458
Lona-Lases	4.386	-	195	-	-	-	195	4.581
Luserna	2.176	-	-	-	-	-	0	2.176
Male'	1.806	283	5.970	-	102	622	6.977	8.783
Malosco	436	-	-	-	5	-	5	441
Massimeno	9.537	-	-	-	-	-	0	9.537
Mazzin	4.673	-	4.456	98	3.679	-	8.233	12.906
Mezzana	11.171	-	-	-	3.308	-	3.308	14.479
Mezzano	3.713	264	-	-	-	-	264	3.977
Mezzocorona	53.787	342	-	-	-	-	342	54.129
Mezzolombardo	39.371	-	816	7.724	-	-	8.540	47.911
Moena	1.466	4.927	14.826	620	11.496	-	31.869	33.335
Molina di Ledro	2.449	4.058	-	-	45	-	4.103	6.552
Molveno	7.149	-	-	-	817	-	817	7.966
Monclassico	8.868	-	-	-	-	-	0	8.868
Montagne	1.248	-	-	-	-	-	0	1.248
Mori	11.669	3.982	-	6.492	-	-	10.474	22.143
Nago-Torbole	9.665	66	-	-	-	-	66	9.731
Nanno	-	1.838	-	-	-	-	1.838	1.838
Nave San Rocco	318	263	-	-	-	-	263	581
Nogaredo	21.262	-	-	-	-	-	0	21.262
Nomi	5.000	-	-	-	-	-	0	5.000
Novaledo	7.455	2.615	25.420	98	-	4.566	32.699	40.154
Ospedaletto	3.646	868	-	-	-	-	868	4.514
Ossana	30.093	-	5.291	407	-	49	5.747	35.840
Padergnone	7.292	5.086	-	-	-	-	5.086	12.378
Palu' del Fersina	150	-	-	-	-	-	0	150
Panchia'	920	8.394	-	-	-	-	8.394	9.314
Peio	5.868	-	-	-	6.540	-	6.540	12.408
Pellizzano	12.707	-	39	-	-	-	39	12.746
Pelugo	2.545	-	-	-	-	-	0	2.545
Pergine Valsugana	96.534	1.753	12.246	114	1.257	1.810	17.180	113.714



Pieve di Bono	1.894	-	409	-	-	-	409	2.303
Pieve di Ledro	1.213	60	-	-	1.328	50	1.438	2.651
Pieve Tesino	1.716	-	-	5.699	1.116	-	6.815	8.531
Pinzolo	42.019	10.319	5.040	12.245	35.269	3.068	65.941	107.960
Pomarolo	13.805	257	-	-	-	-	257	14.062
Pozza di Fassa	24.386	3.827	-	335	18.753	-	22.915	47.301
Praso	2.642	-	-	-	-	-	0	2.642
Predazzo	7.979	9.911	13.828	-	-	258	23.997	31.976
Preore	-	-	-	-	-	-	0	0
Prezzo	-	-	-	-	-	-	0	0
Rabbi	5.502	88	-	-	-	81	169	5.671
Ragoli	2.514	-	-	-	2.859	-	2.859	5.373
Revo'	3.744	1.651	-	-	-	-	1.651	5.395
Riva del Garda	56.326	48.839	9.887	114.309	28.430	1.426	202.891	259.217
Romallo	3.724	-	-	-	-	-	0	3.724
Romeno	12.299	558	9.089	-	-	-	9.647	21.946
Roncegno Terme	11.739	5.906	1.115	-	-	72	7.093	18.832
Ronchi Valsugana	3.150	649	-	-	-	-	649	3.799
Roncone	5.522	-	664	-	-	110	774	6.296
Ronzo-Chienis	1.863	431	-	-	947	109	1.487	3.350
Ronzone	-	150	-	-	4.431	-	4.581	4.581
Rovere' della Luna	800	62	-	-	-	-	62	862
Rovereto	220.063	-	58.995	205	-	34.061	93.261	313.324
Ruffre'-Mendola	3.197	220	-	-	-	119	339	3.536
Rumo	1.476	-	-	-	-	-	0	1.476
Sagron Mis	1.257	-	229	-	-	-	229	1.486
Samone	1.410	-	-	-	-	-	0	1.410
San Lorenzo in Banale	4.803	360	2.516	-	-	400	3.276	8.079
San Michele all'Adige	15.683	-	901	-	6.248	-	7.149	22.832
Sant'Orsola Terme	5.979	5.200	-	-	-	-	5.200	11.179
Sanzeno	10.588	655	262	-	-	-	917	11.505
Sarnonico	205	-	1.065	-	-	7.147	8.212	8.417
Scurelle	7.049	-	5.519	-	-	-	5.519	12.568
Segonzano	4.542	956	5.379	278	-	-	6.613	11.155
Sfruz	1.106	-	-	-	495	-	495	1.601
Siror	4.424	118	-	-	12.340	-	12.458	16.882
Smarano	827	3.045	-	-	-	-	3.045	3.872
Soraga	2.667	-	-	-	-	678	678	3.345
Sover	1.280	-	-	-	-	142	142	1.422
Spera	990	246	-	-	-	-	246	1.236
Spiazzo	4.976	-	1.024	371	-	-	1.395	6.371
Spormaggiore	3.125	450	9.787	-	1.895	-	12.132	15.257
Sporminore	9.340	-	-	-	-	-	0	9.340
Stenico	6.958	2.478	4.267	-	-	-	6.745	13.703
Storo	2.824	229	22.661	-	-	-	22.890	25.714
Strembo	390	-	4.332	-	-	-	4.332	4.722
Strigno	8.840	5.438	86	-	-	-	5.524	14.364
Taio	12.975	-	29.290	19.408	-	-	48.698	61.673
Tassullo	2.549	983	23.544	-	247	-	24.774	27.323



Telve	9.592	1.223	1.275	-	-	-	2.498	12.090
Telve di Sopra	3.331	487	-	-	-	-	487	3.818
Tenna	8.486	-	-	-	-	-	0	8.486
Tenno	4.821	209	136	-	2.356	-	2.701	7.522
Terlago	40.925	584	11.574	-	958	-	13.116	54.041
Terragnolo	3.554	-	-	-	-	-	0	3.554
Terres	2.239	-	-	-	-	-	0	2.239
Terzolas	2.542	6.858	-	958	-	-	7.816	10.358
Tesero	6.735	1.800	13.426	-	1.189	-	16.415	23.150
Tiarno di Sopra	3.832	415	7.441	-	-	-	7.856	11.688
Tiarno di Sotto	1.450	48	3.957	-	-	-	4.005	5.455
Tione di Trento	6.585	138	480	-	339	-	957	7.542
Ton	9.205	-	-	-	-	-	0	9.205
Tonadico	12.437	-	-	-	2.104	132	2.236	14.673
Torcegno	922	775	-	-	-	596	1.371	2.293
Trambileno	12.889	25	-	-	-	-	25	12.914
Transacqua	12.480	3.324	503	-	9.494	-	13.321	25.801
Trento	141.389	217.235	58.986	53.386	1.694	79.081	410.382	551.771
Tres	1.145	-	-	-	-	-	0	1.145
Tuenno	14.149	-	-	-	-	-	0	14.149
Valda	-	-	-	-	-	-	0	0
Valfloriana	-	-	-	-	-	-	0	0
Vallarsa	595	-	-	-	-	-	0	595
Varena	1.265	-	-	-	1.155	-	1.155	2.420
Vattaro	7.616	62	-	-	-	-	62	7.678
Vermiglio	14.531	-	17.040	-	42	3.971	21.053	35.584
Vervo'	5.037	-	-	-	-	-	0	5.037
Vezzano	14.035	1.474	-	-	830	-	2.304	16.339
Vignola-Falesina	-	-	-	-	411	-	411	411
Vigo di Fassa	3.518	73	-	641	2.764	131	3.609	7.127
Vigo Rendena	8.037	-	5.600	-	-	-	5.600	13.637
Vigolo Vattaro	9.602	-	7.456	-	-	893	8.349	17.951
Villa Agnedo	-	-	-	-	-	12.852	12.852	12.852
Villa Lagarina	29.084	199	-	-	-	-	199	29.283
Villa Rendena	8.505	-	10.386	-	-	-	10.386	18.891
Volano	21.190	-	-	-	-	-	0	21.190
Zambana	3.409	880	5.100	-	-	100	6.080	9.489
Ziano di Fiemme	9.084	-	8.631	-	-	-	8.631	17.715
Zuclo	-	-	-	-	-	-	0	0
PROVINCIA	2.021.059	508.302	806.361	285.632	242.914	286.948	2.130.157	4.151.216





## Anali delle aree libere

COD COM	COMUNE	COMUNITA'	COMPENSORIO	AREA URBANIZZATA (mq)	AREE LIBERE (mq)
40	Capriana	1	1	324.229	1.909.536
41	Carano	1	1	682.805	2.383.878
48	Castello-Molina di Fiemme	1	1	1.385.822	2.134.344
50	Cavalese	1	1	1.736.019	3.556.154
70	Daiano	1	1	259.167	1.594.370
209	Panchia'	1	1	332.135	615.338
211	Predazzo	1	1	2.242.833	3.382.174
134	Tesero	1	1	1.435.216	3.985.455
147	Valfloriana	1	1	357.089	991.947
196	Varena	1	1	474.214	699.446
226	Ziano di Fiemme	1	1	5.267.805	1.649.634
84	Canal San Bovo	2	2	1.435.664	2.509.880
97	Fiera di Primiero	2	2	147.907	0
115	Imer	2	2	661.441	1.211.181
164	Mezzano	2	2	676.620	1.753.248
174	Sagron Mis	2	2	198.539	894.341
201	Siror	2	2	1.076.333	284.706
204	Tonadico	2	2	1.127.696	424.317
38	Transacqua	2	2	724.883	1.426.084
95	Bieno	3	3	252.488	990.461
15	Borgo Valsugana	3	3	2.645.719	5.092.727
47	Carzano	3	3	213.898	977.293
59	Castello Tesino	3	3	1.235.861	3.148.705
142	Castelnuovo	3	3	794.668	1.953.193
43	Cinte Tesino	3	3	235.091	1.285.281
99	Grigno	3	3	1.712.248	3.945.554
130	Ivano-Fracena	3	3	227.053	808.635
165	Novaledo	3	3	543.697	2.404.253
171	Ospedaletto	3	3	477.425	3.166.437
178	Pieve Tesino	3	3	827.530	2.433.276
185	Roncegno Terme	3	3	1.616.159	6.309.163
221	Ronchi Valsugana	3	3	216.794	959.541
22	Samone	3	3	173.466	952.520
49	Scurelle	3	3	897.734	1.814.281
129	Spera	3	3	157.445	687.451
156	Strigno	3	3	548.340	1.800.320
157	Telve	3	3	1.083.322	2.503.730
188	Telve di Sopra	3	3	247.339	718.332
189	Torcegno	3	3	294.760	1.391.924
202	Villa Agnedo	3	3	682.430	2.274.856
9	Baselga di Pine'	4	4	1.706.363	6.611.685
11	Bedollo	4	4	641.338	3.033.430
61	Bosentino	4	4	245.297	1.249.237
89	Calceranica al Lago	4	4	697.836	441.230



85	Caldonazzo	4	4	1.578.934	4.403.673
90	Centa San Nicolò	4	4	309.553	1.357.527
133	Civezzano	4	4	1.218.254	4.669.111
168	Fierozzo	4	4	259.786	2.497.385
139	Fornace	4	4	971.904	1.674.425
216	Frassilongo	4	4	252.130	1.781.389
32	Levico Terme	4	4	3.654.059	5.180.461
34	Palu' del Fersina	4	4	142.929	1.182.661
104	Pergine Valsugana	4	4	5.520.943	16.213.537
190	Sant'Orsola Terme	4	4	356.563	3.055.624
23	Tenna	4	4	403.941	1.367.263
56	Vattaro	4	4	458.497	1.368.315
212	Vignola-Falesina	4	4	236.262	489.944
219	Vigolo Vattaro	4	4	684.431	3.965.247
87	Albiano	5	5	2.133.307	329.911
102	Cembra	5	5	737.563	579.247
109	Faver	5	5	260.765	269.261
80	Giovo	5	5	837.164	2.846.598
116	Grauno	5	5	112.547	132.026
117	Grumes	5	5	221.393	63.458
160	Lisignago	5	5	173.068	363.459
167	Lona-Lases	5	5	915.669	290.350
5	Segonzano	5	5	701.209	2.214.265
52	Sover	5	5	367.890	706.005
81	Valda	5	5	110.811	105.164
120	Amblar	6	6	187.238	420.711
180	Bresimo	6	6	425.014	899.813
103	Brez	6	6	586.763	3.409.764
126	Cagno'	6	6	574.898	889.385
225	Campodenno	6	6	901.491	4.610.755
55	Castelfondo	6	6	474.133	2.266.503
82	Cavareno	6	6	663.594	1.610.376
92	Cis	6	6	229.794	1.084.700
94	Cles	6	6	1.950.377	6.692.979
96	Cloz	6	6	256.482	2.582.087
105	Coredo	6	6	1.025.821	5.272.228
208	Cunevo	6	6	289.156	1.822.152
2	Dambel	6	6	226.430	3.225.644
108	Denno	6	6	486.356	1.820.261
172	Don	6	6	197.519	494.016
177	Flavon	6	6	219.257	2.346.806
3	Fondo	6	6	940.825	3.619.655
58	Livo	6	6	584.102	2.510.478
91	Malosco	6	6	359.153	999.283
31	Nanno	6	6	257.694	2.490.790
53	Revo'	6	6	622.545	3.410.164
101	Romallo	6	6	248.979	1.496.107
132	Romeno	6	6	862.345	4.208.036
215	Ronzone	6	6	514.267	778.305



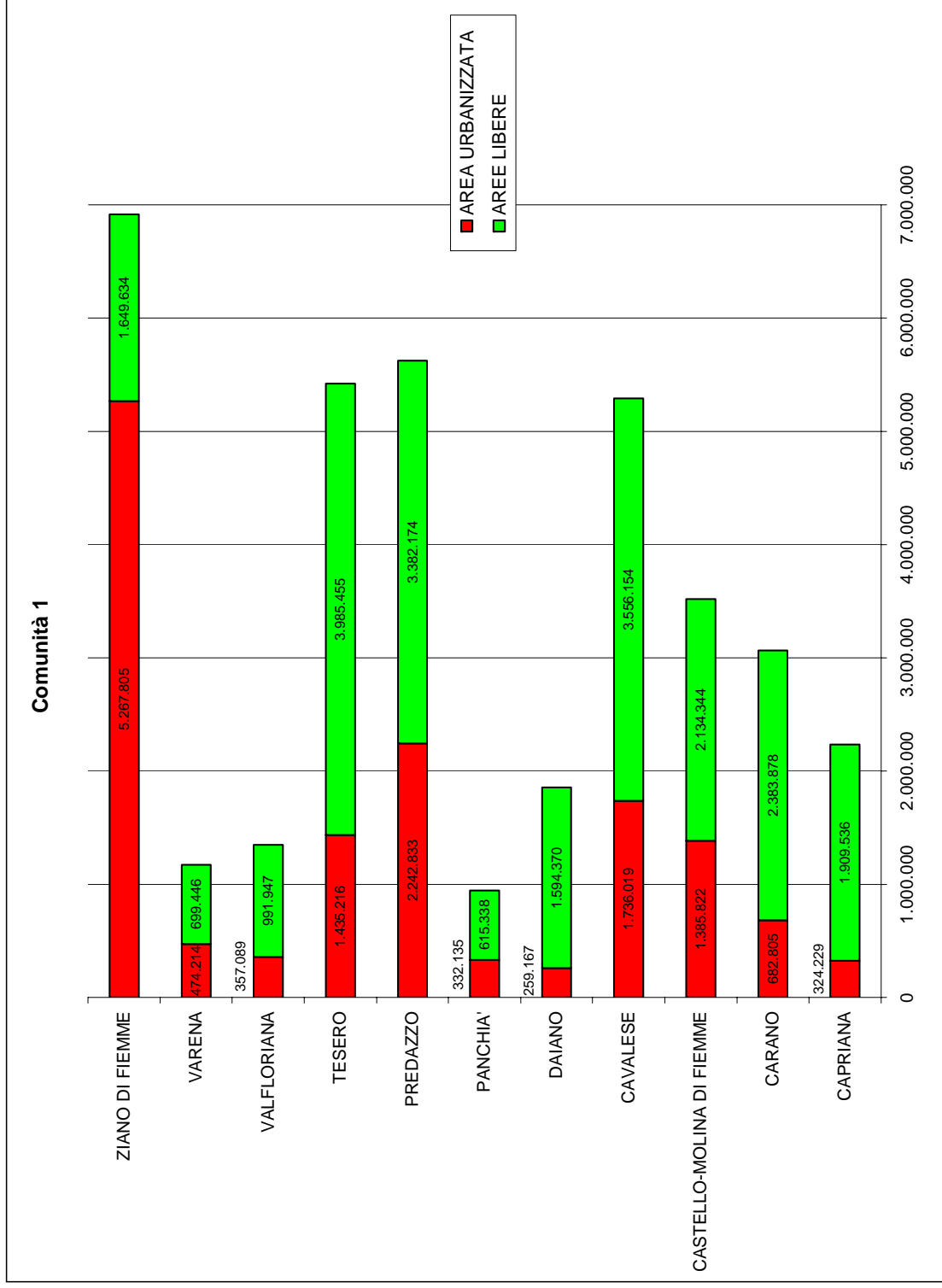
192	Ruffre'-Mendola	6	6	458.900	1.147.492
205	Rumo	6	6	466.704	3.213.124
4	Sanzeno	6	6	529.027	4.030.428
27	Sarnonico	6	6	621.733	3.561.726
46	Sfruz	6	6	252.489	1.192.120
51	Smarano	6	6	262.061	1.506.385
71	Sporminore	6	6	344.745	2.417.178
76	Taio	6	6	1.988.945	5.255.057
88	Tassullo	6	6	778.084	4.574.115
111	Terres	6	6	150.215	1.258.151
155	Ton	6	6	787.890	4.801.543
159	Tres	6	6	450.537	3.244.502
162	Tuenno	6	6	1.165.259	3.253.296
170	Vervo'	6	6	475.122	3.046.077
30	Caldes	7	7	643.215	2.303.522
63	Cavizzana	7	7	80.522	673.402
152	Commezzadura	7	7	669.786	1.779.203
154	Croviana	7	7	236.909	717.879
26	Dimaro	7	7	1.106.488	1.293.118
60	Male'	7	7	907.484	1.888.587
106	Mezzana	7	7	736.940	1.594.054
163	Monclassico	7	7	502.377	1.360.683
62	Ossana	7	7	549.578	968.261
187	Peio	7	7	1.155.054	7.211.739
125	Pellizzano	7	7	606.506	2.382.994
207	Rabbi	7	7	972.139	4.386.691
169	Terzolas	7	7	276.169	780.906
186	Vermiglio	7	7	993.161	4.229.640
200	Bersone	8	8	108.176	335.994
206	Bleggio Inferiore	8	8	646.512	2.911.934
214	Bleggio Superiore	8	8	685.940	4.072.958
67	Bocenago	8	8	245.484	743.412
173	Bolbeno	8	8	220.175	537.937
175	Bondo	8	8	269.778	796.984
37	Bondone	8	8	334.817	1.199.498
69	Breguzzo	8	8	248.756	1.081.311
74	Brione	8	8	62.793	205.279
86	Caderzone	8	8	343.058	1.271.722
181	Carisolo	8	8	550.735	560.162
194	Castel Condino	8	8	169.108	971.940
33	Cimego	8	8	261.991	702.074
54	Condino	8	8	932.527	1.506.664
68	Daone	8	8	274.914	189.134
110	Dare'	8	8	112.664	161.710
121	Dorsino	8	8	243.764	692.971
150	Fiave'	8	8	652.410	6.640.204
195	Giustino	8	8	500.981	583.772
64	Lardaro	8	8	146.769	330.781
75	Lomaso	8	8	1.052.289	7.110.573

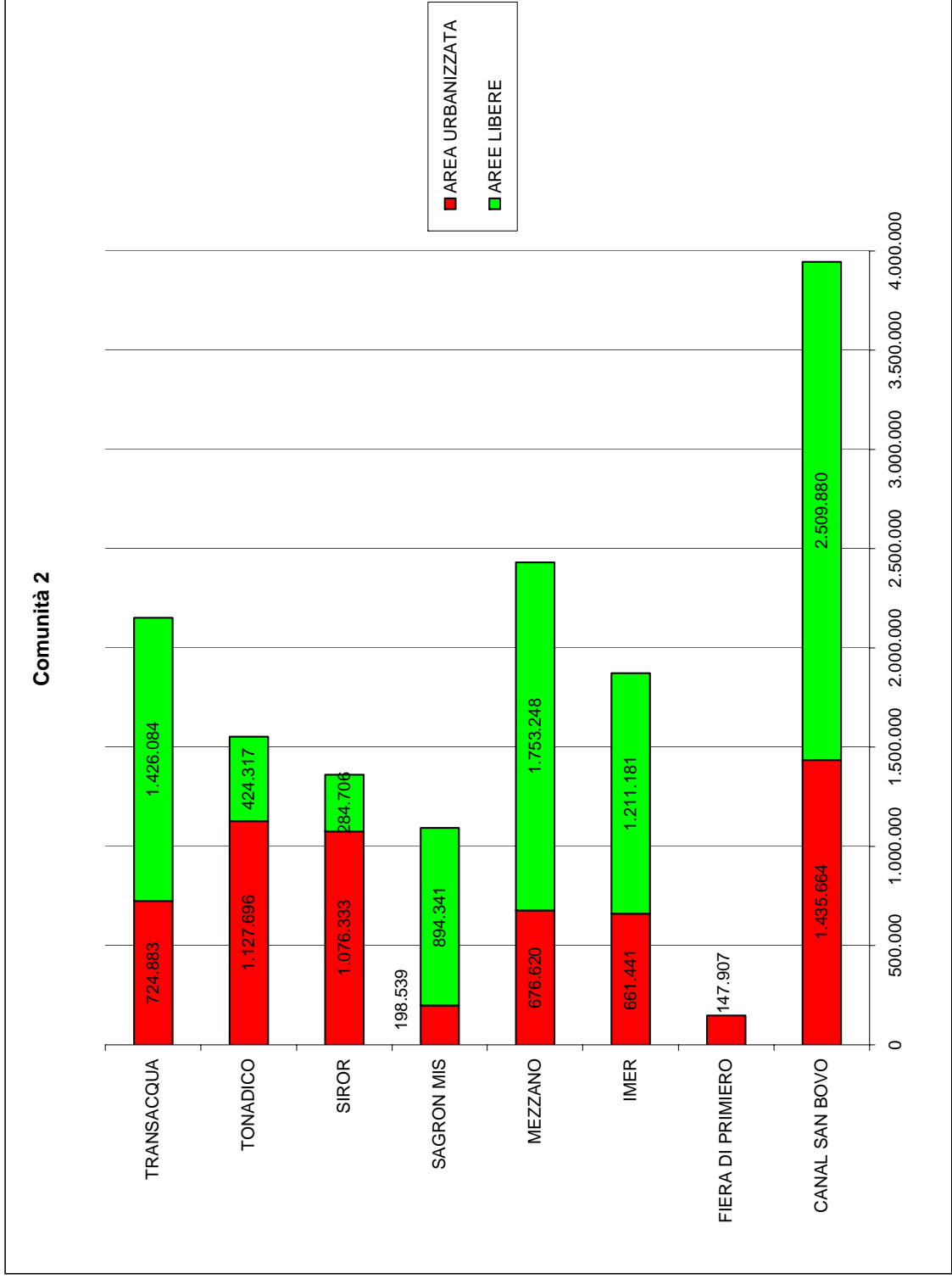


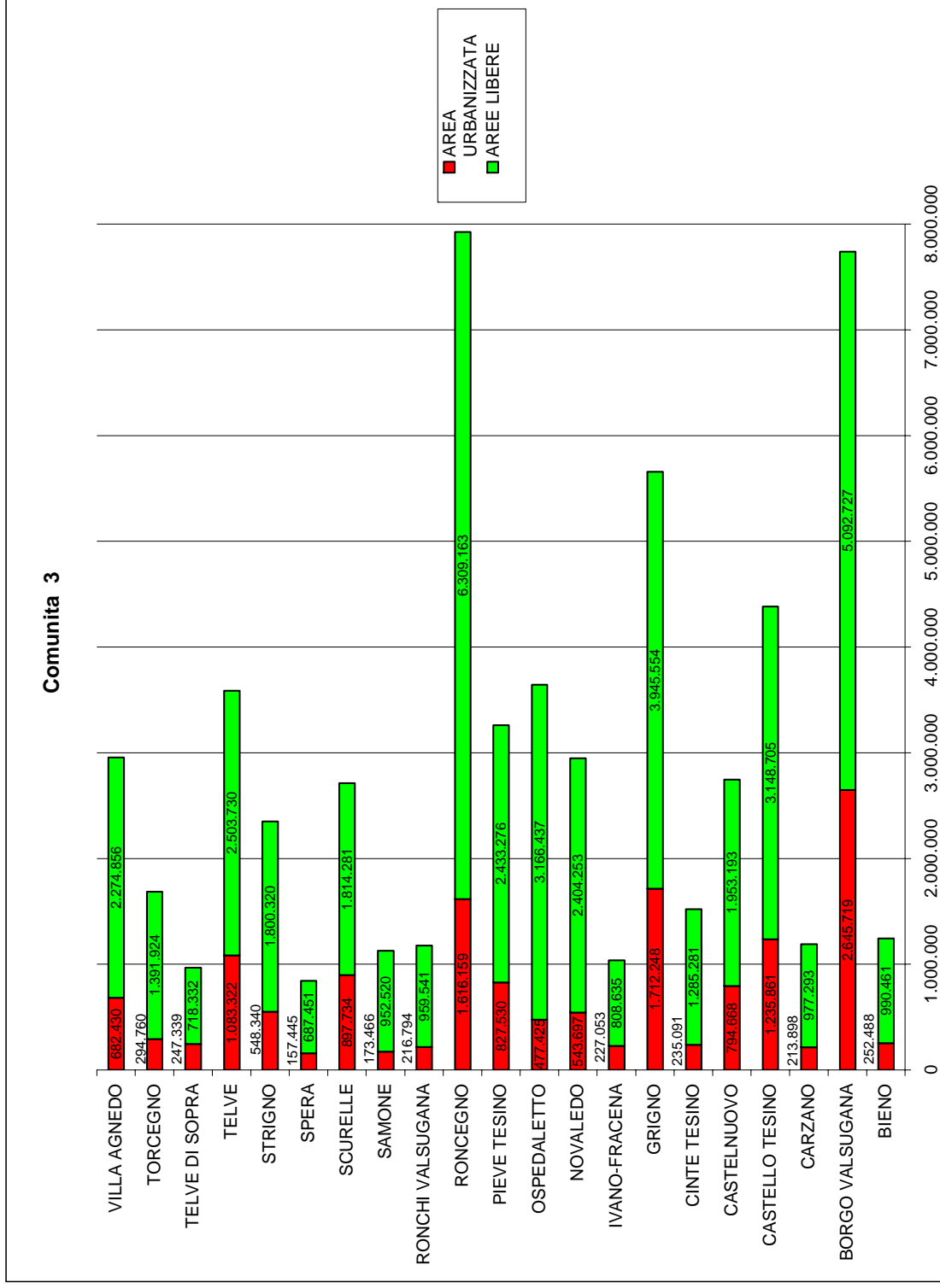
114	Massimeno	8	8	111.745	107.322
131	Montagne	8	8	133.314	510.735
136	Pelugo	8	8	185.946	599.496
137	Pieve di Bono	8	8	608.416	1.644.816
213	Pinzolo	8	8	1.923.469	1.153.759
42	Praso	8	8	123.689	834.211
93	Preore	8	8	290.442	545.595
112	Prezzo	8	8	142.959	283.804
143	Ragoli	8	8	582.586	1.863.569
18	Roncone	8	8	502.796	1.354.312
29	San Lorenzo in Banale	8	8	567.831	1.544.552
73	Spiazzo	8	8	666.705	1.395.443
138	Stenico	8	8	718.298	3.802.776
179	Storo	8	8	1.896.987	5.915.610
184	Strembo	8	8	279.302	673.621
220	Tione di Trento	8	8	1.452.530	756.190
223	Vigo Rendena	8	8	166.746	398.404
19	Villa Rendena	8	8	367.864	633.803
20	Zuclo	8	8	259.424	775.958
24	Arco	9	9	5.120.784	11.673.470
100	Bezzecca	9	9	273.556	673.992
122	Concei	9	9	356.712	1.589.576
148	Drena	9	9	333.443	1.246.766
151	Dro	9	9	1.663.639	4.626.063
158	Molina di Ledro	9	9	620.545	2.262.698
199	Nago-Torbole	9	9	1.046.296	1.553.125
227	Pieve di Ledro	9	9	459.200	930.883
12	Riva del Garda	9	9	4.066.613	5.829.035
72	Tenno	9	9	921.266	2.211.745
140	Tiarno di Sopra	9	9	628.494	687.604
146	Tiarno di Sotto	9	9	279.469	1.173.624
149	Ala	10	10	3.824.690	8.976.784
28	Avio	10	10	2.160.904	7.469.893
45	Besenello	10	10	804.117	1.501.936
57	Brentonico	10	10	2.228.267	5.760.224
66	Calliano	10	10	478.608	1.106.834
21	Isera	10	10	965.219	1.358.018
183	Mori	10	10	2.760.862	4.320.295
16	Nogaredo	10	10	505.790	662.239
17	Nomi	10	10	476.392	266.160
77	Pomarolo	10	10	502.665	1.346.586
83	Ronzo-Chienis	10	10	453.539	1.176.681
107	Rovereto	10	10	8.615.620	4.418.300
166	Terragnolo	10	10	593.939	935.105
182	Trambileno	10	10	656.569	1.668.078
6	Vallarsa	10	10	1.334.080	5.492.623
78	Villa Lagarina	10	10	1.196.457	3.529.103
79	Volano	10	10	845.357	1.555.322
124	Campitello di Fassa	11	11	434.122	761.823



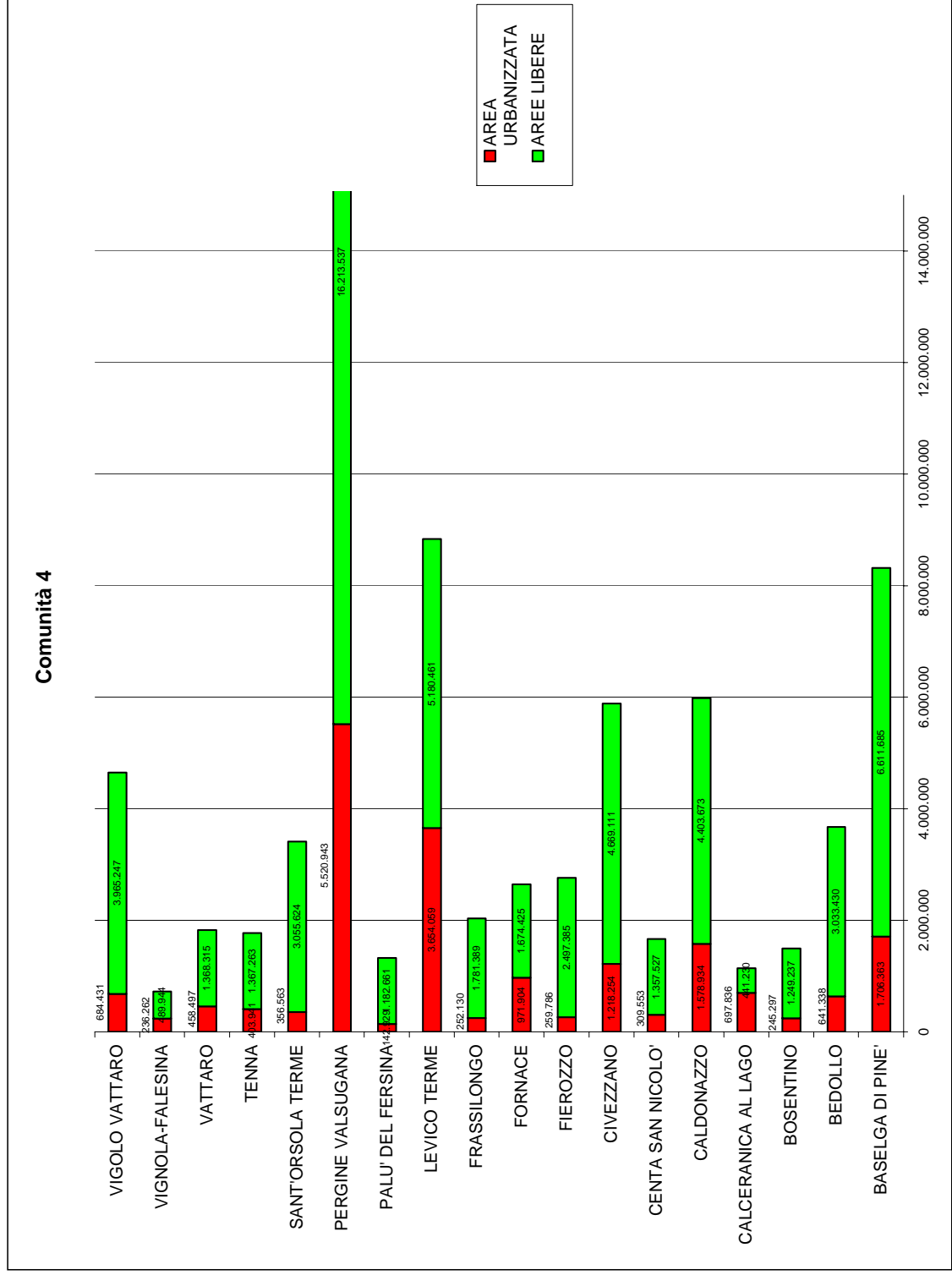
153	Canazei	11	11	1.497.887	1.608.458
191	Mazzin	11	11	344.561	1.068.782
14	Moena	11	11	1.414.513	3.170.616
65	Pozza di Fassa	11	11	1.171.161	2.448.817
119	Soraga	11	11	449.070	1.359.073
141	Vigo di Fassa	11	11	763.599	2.256.030
197	Folgaria	12	10	2.958.700	6.442.692
198	Lavarone	12	4	1.480.096	3.497.805
13	Luserna	12	4	230.975	843.207
35	Faedo	13	5	340.156	1.305.572
224	Lavis	13	5	3.060.411	7.590.021
98	Mezzocorona	13	5	2.171.644	5.900.392
127	Mezzolombardo	13	5	1.937.733	4.933.906
128	Nave San Rocco	13	5	505.759	824.804
144	Rovere' della Luna	13	5	708.071	1.995.191
222	San Michele all'Adige	13	5	791.969	1.515.677
161	Zambana	13	5	275.357	1.367.400
193	Andalo	14	5	602.780	1.978.051
203	Cavedago	14	5	245.960	1.235.111
210	Fai della Paganella	14	5	648.116	1.452.224
25	Molveno	14	5	461.400	403.446
123	Spormaggiore	14	5	489.798	1.179.072
135	Aldeno	15	5	814.016	4.438.188
1	Cimone	15	5	244.954	831.126
7	Garniga Terme	15	5	348.039	757.638
36	Trento	15	5	22.643.609	29.022.648
39	Calavino	16	5	907.279	2.098.588
113	Cavedine	16	5	971.363	3.962.938
145	Lasino	16	5	816.392	1.989.456
217	Padergnone	16	5	289.864	617.714
118	Terlago	16	5	668.869	1.291.018
176	Vezzano	16	5	879.092	1.626.225

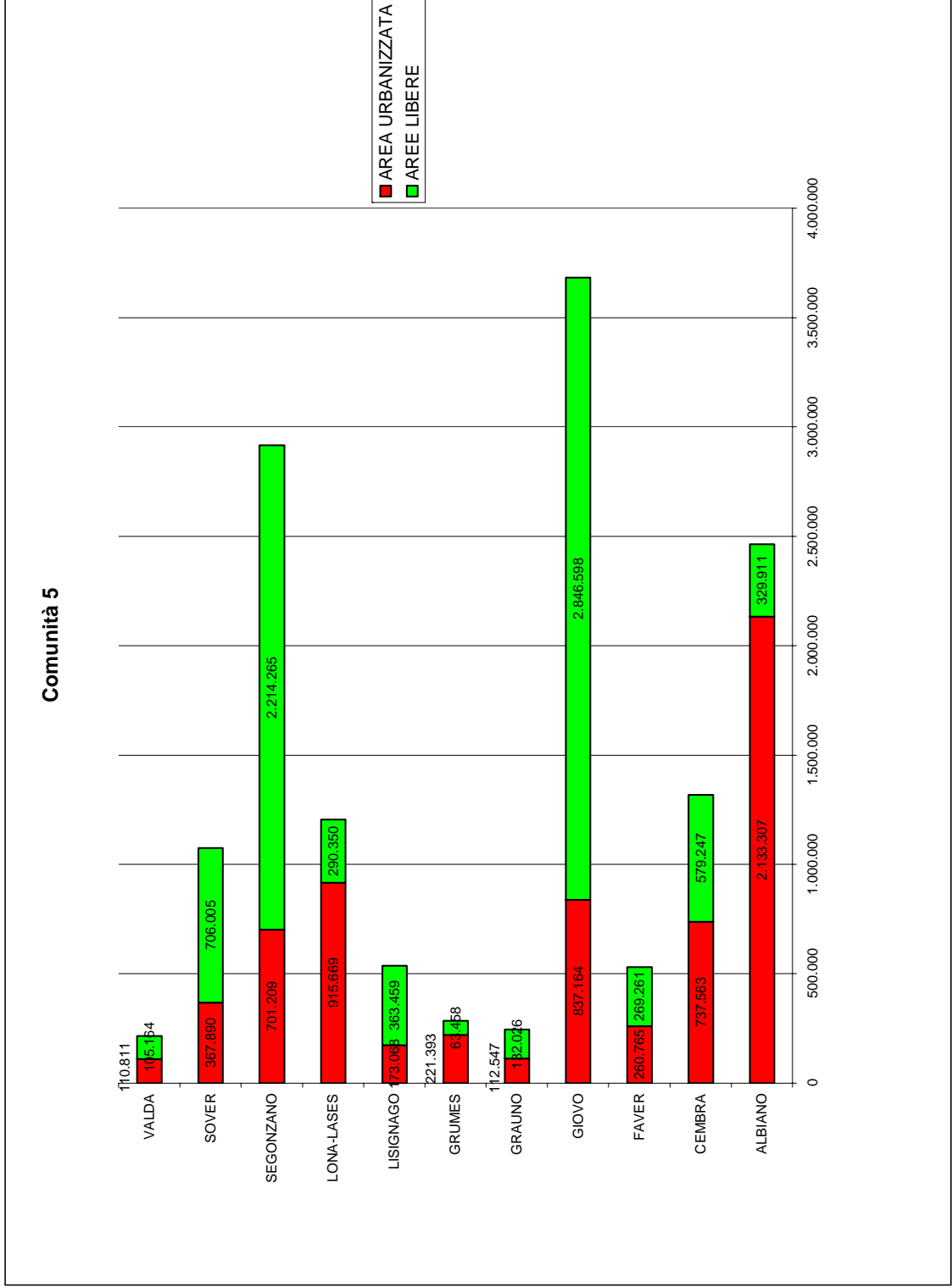


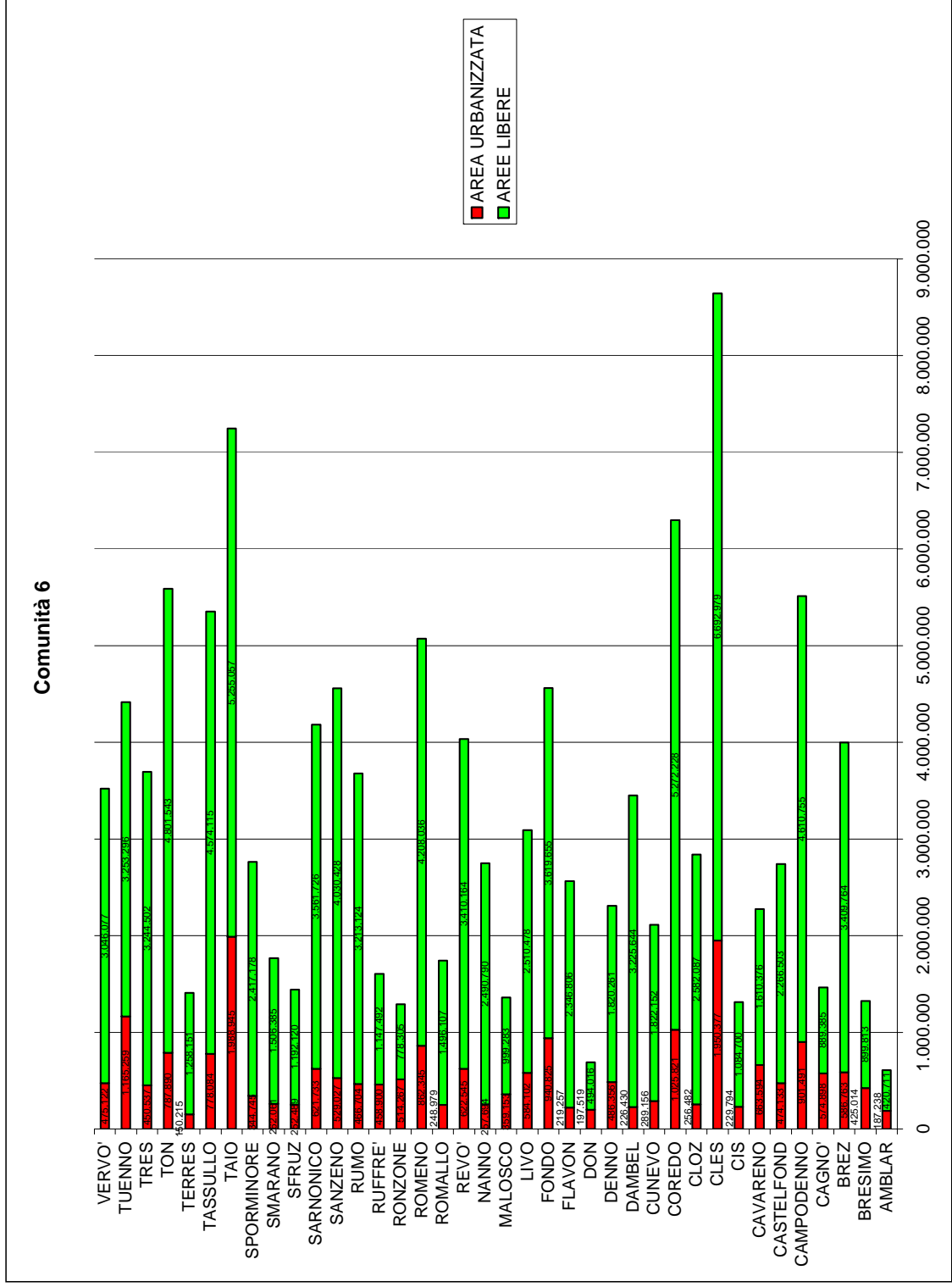


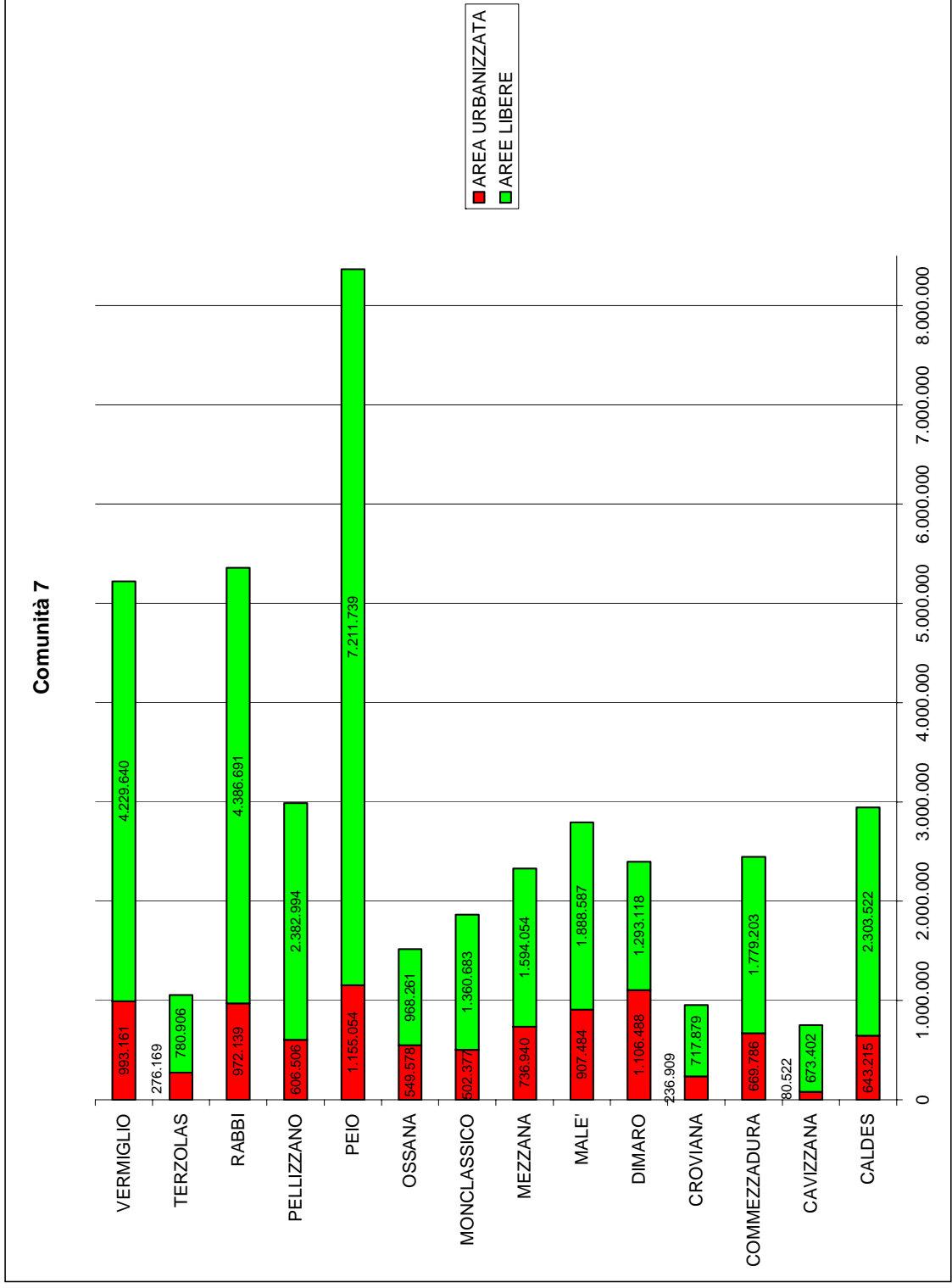


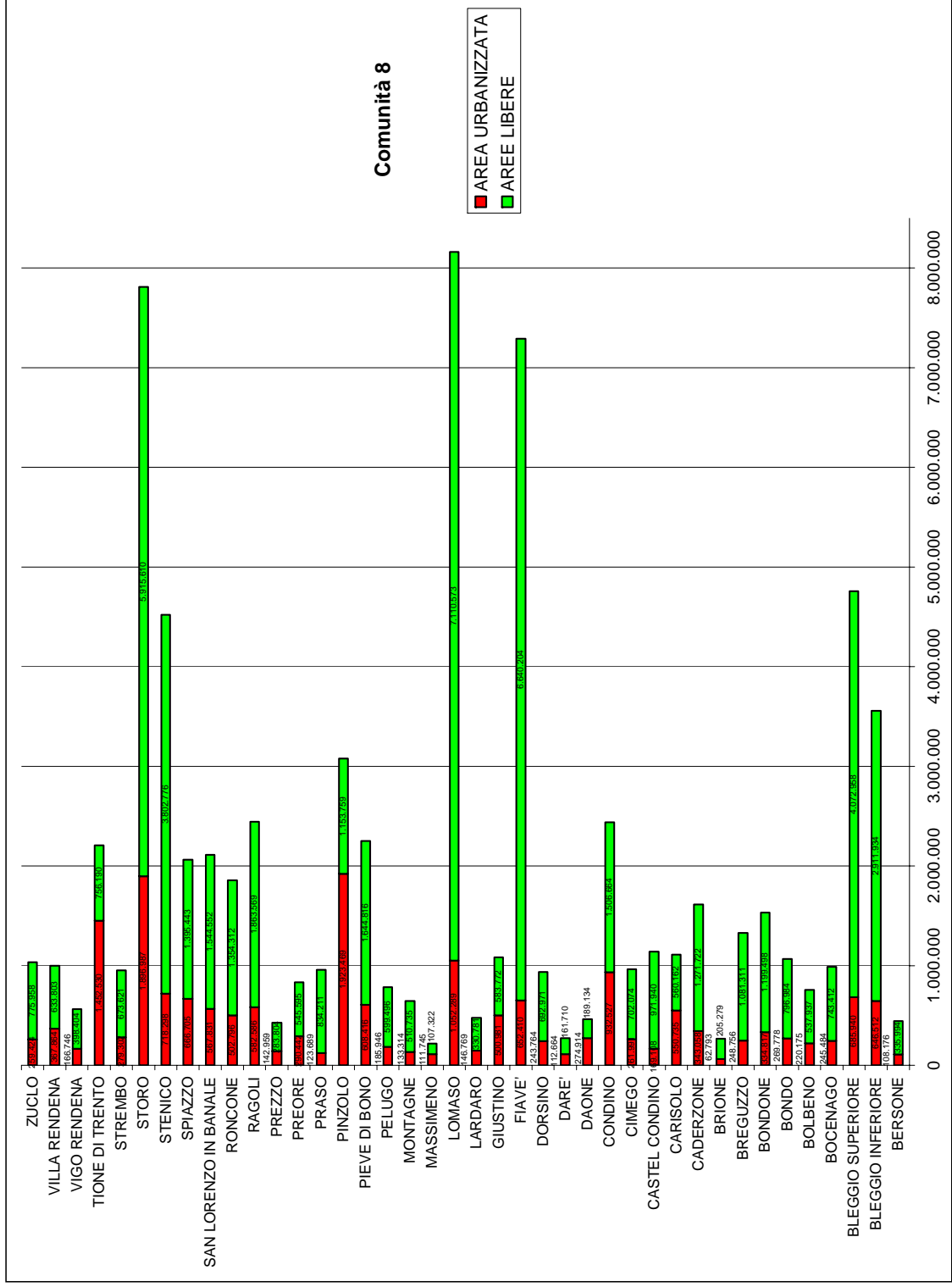


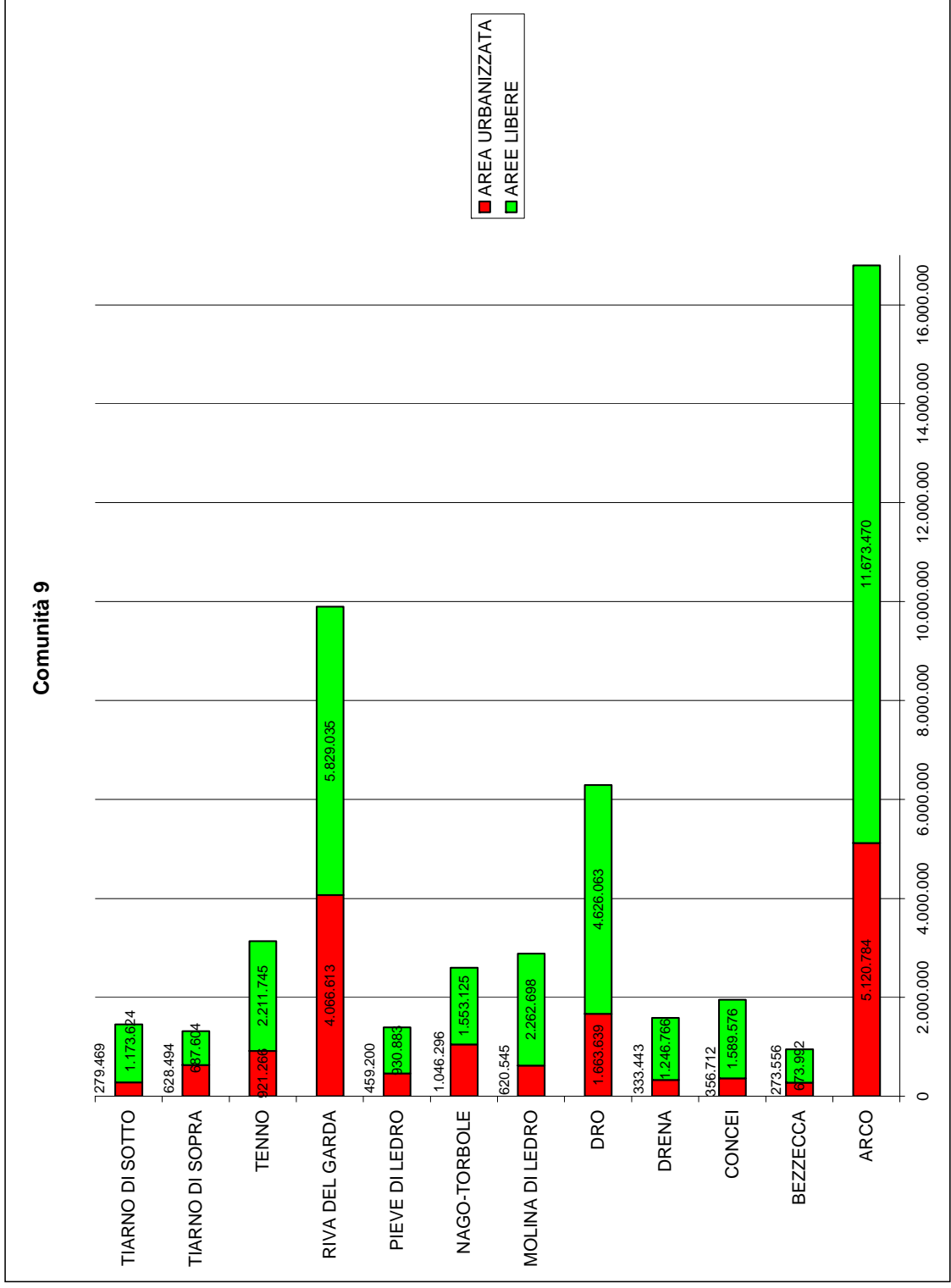


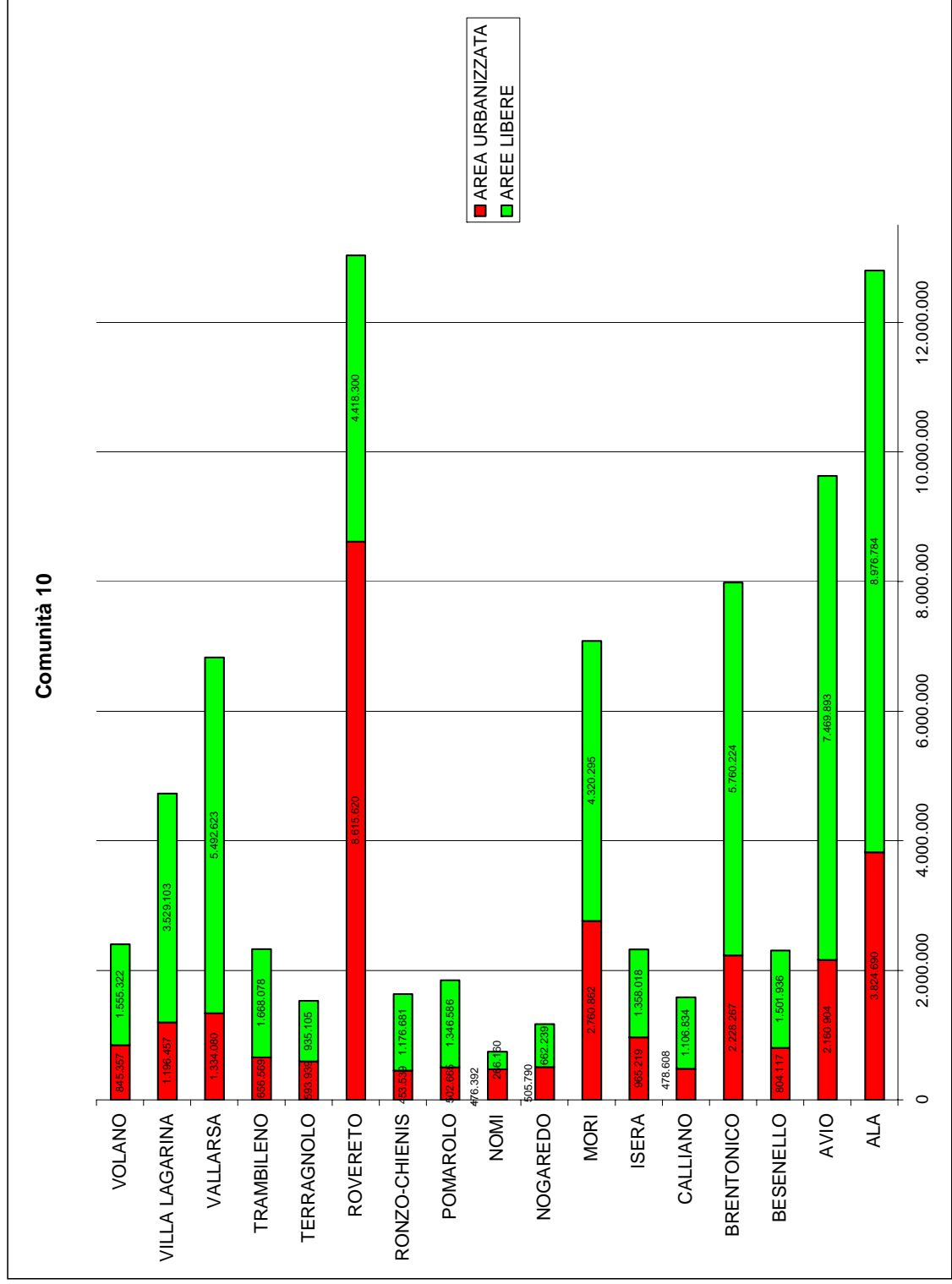


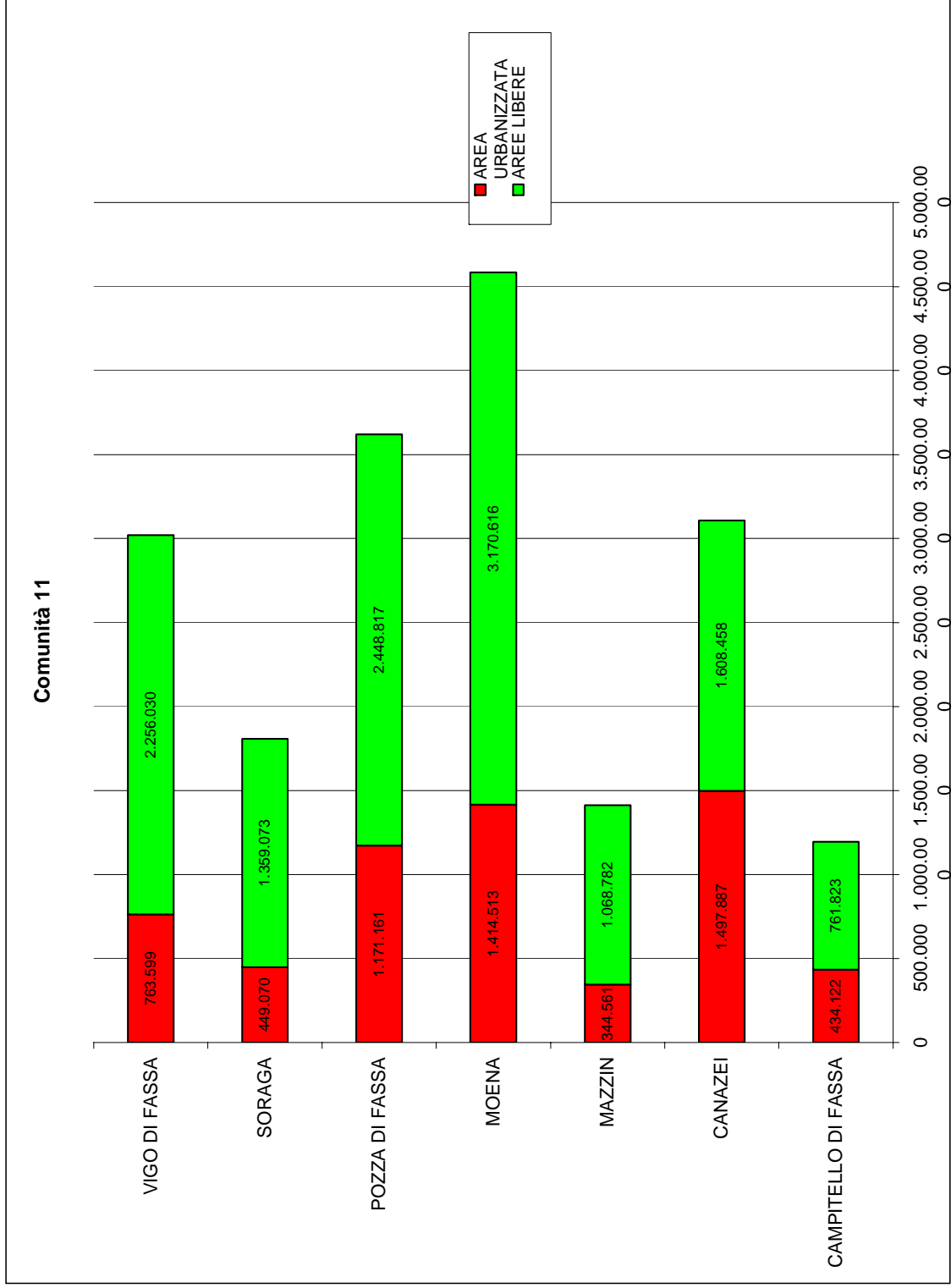




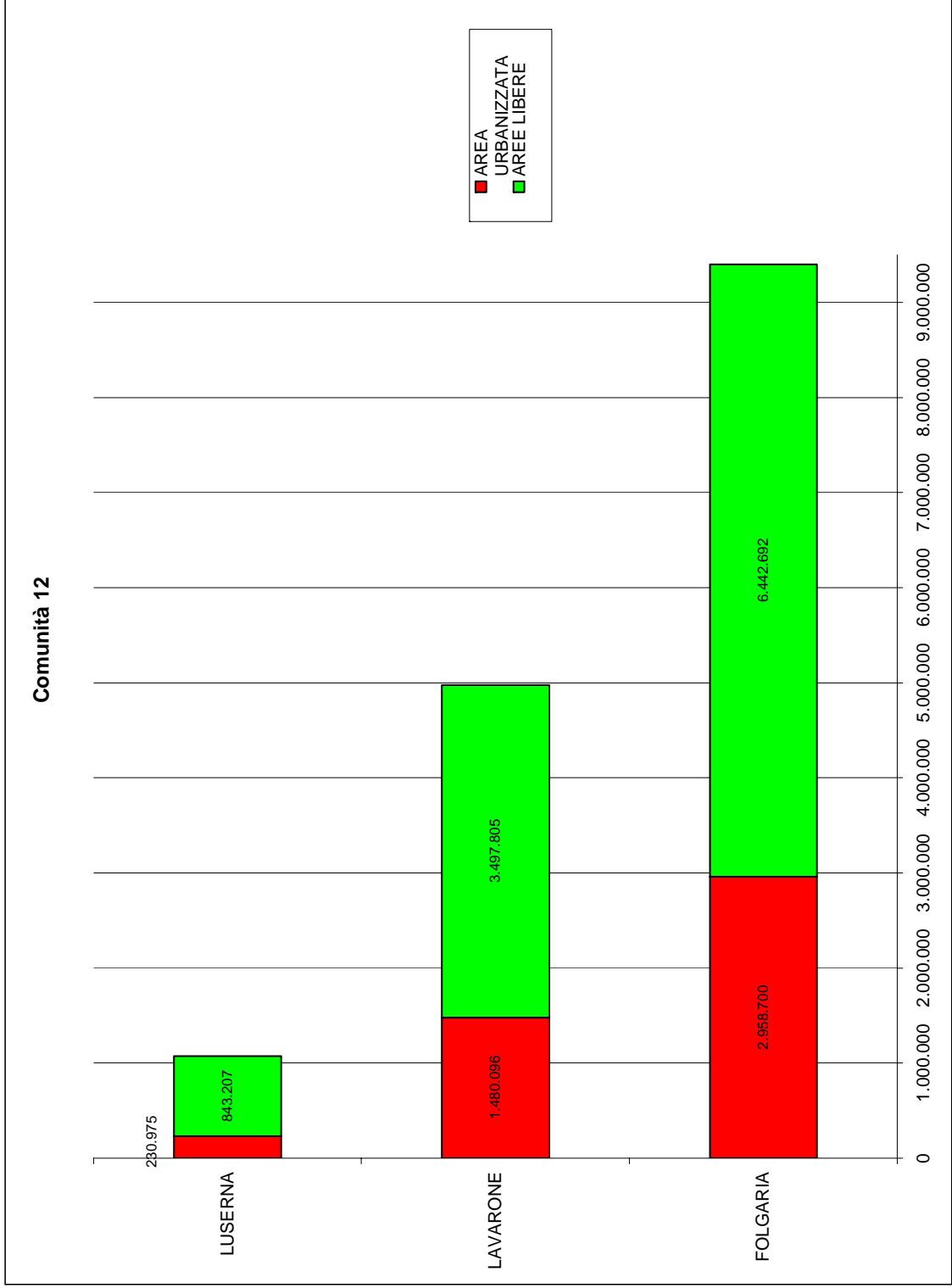


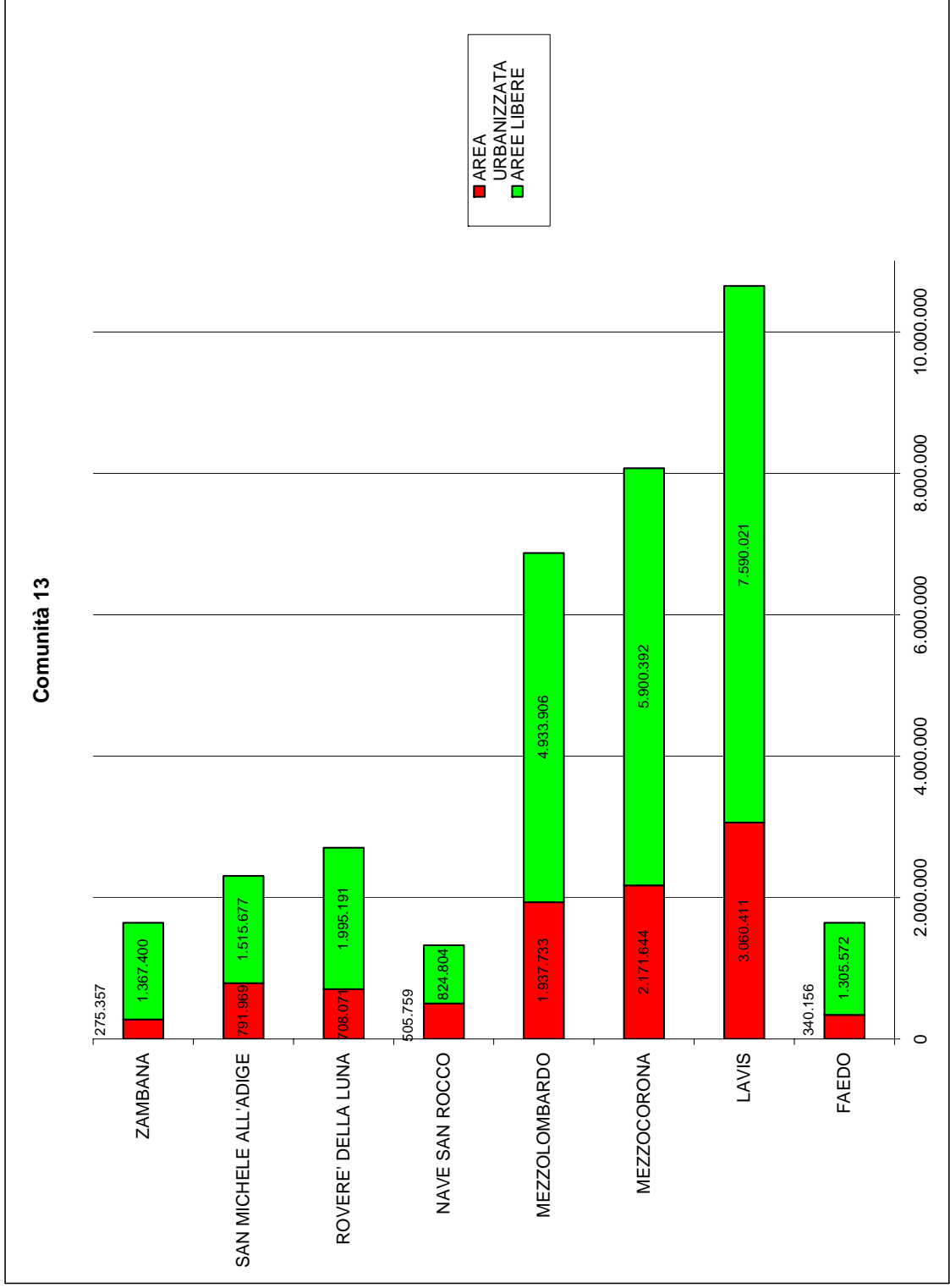


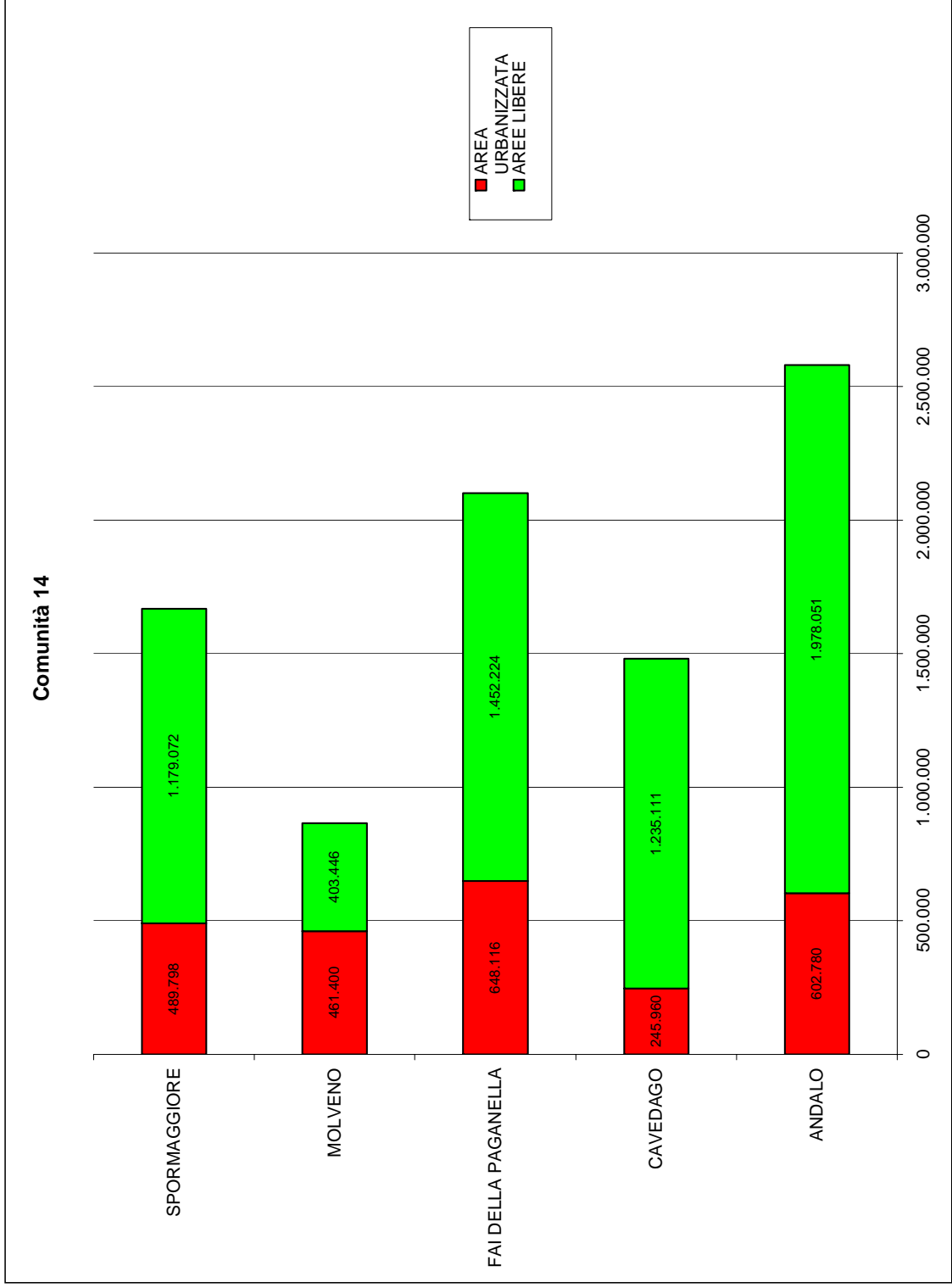


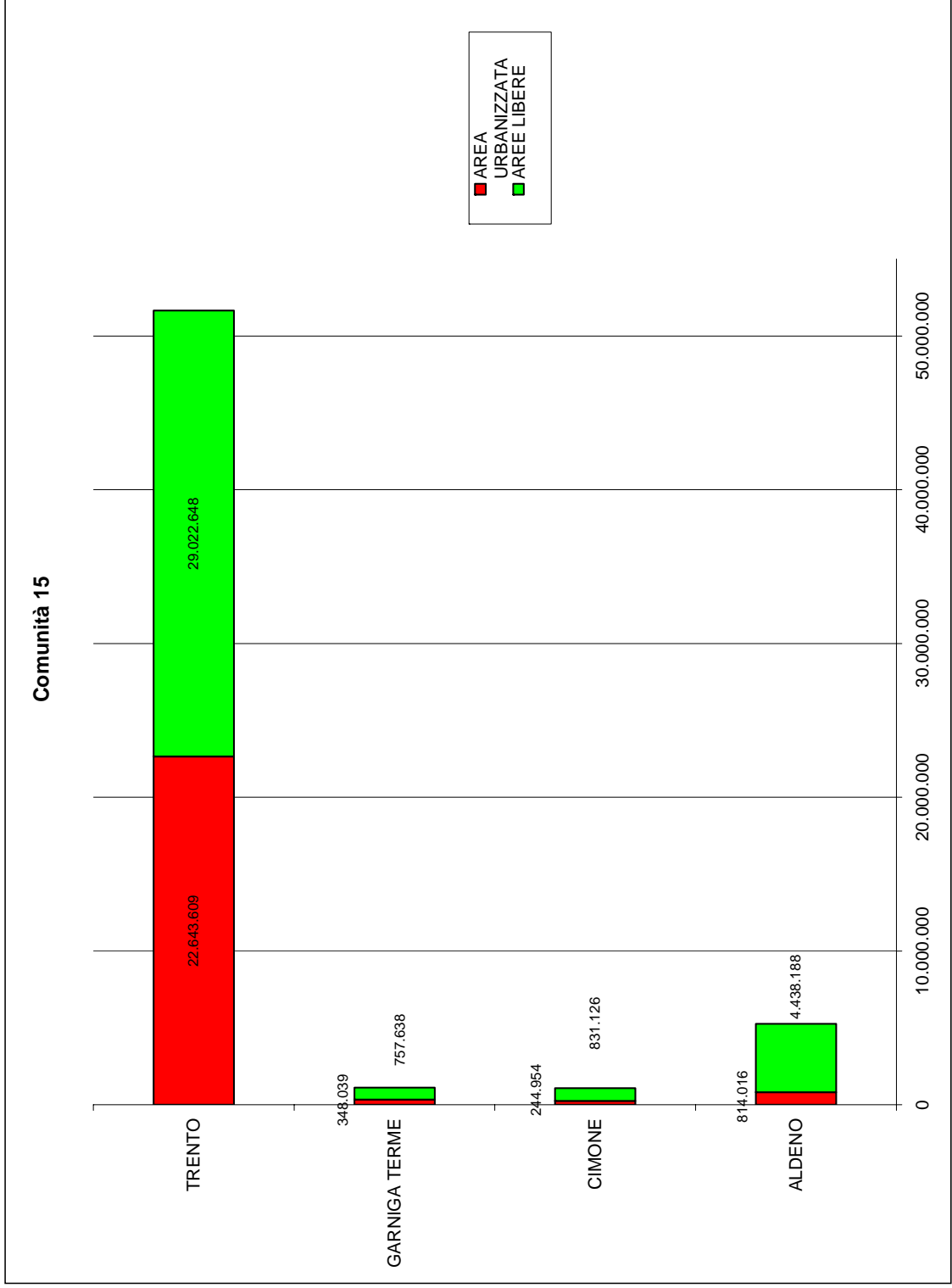


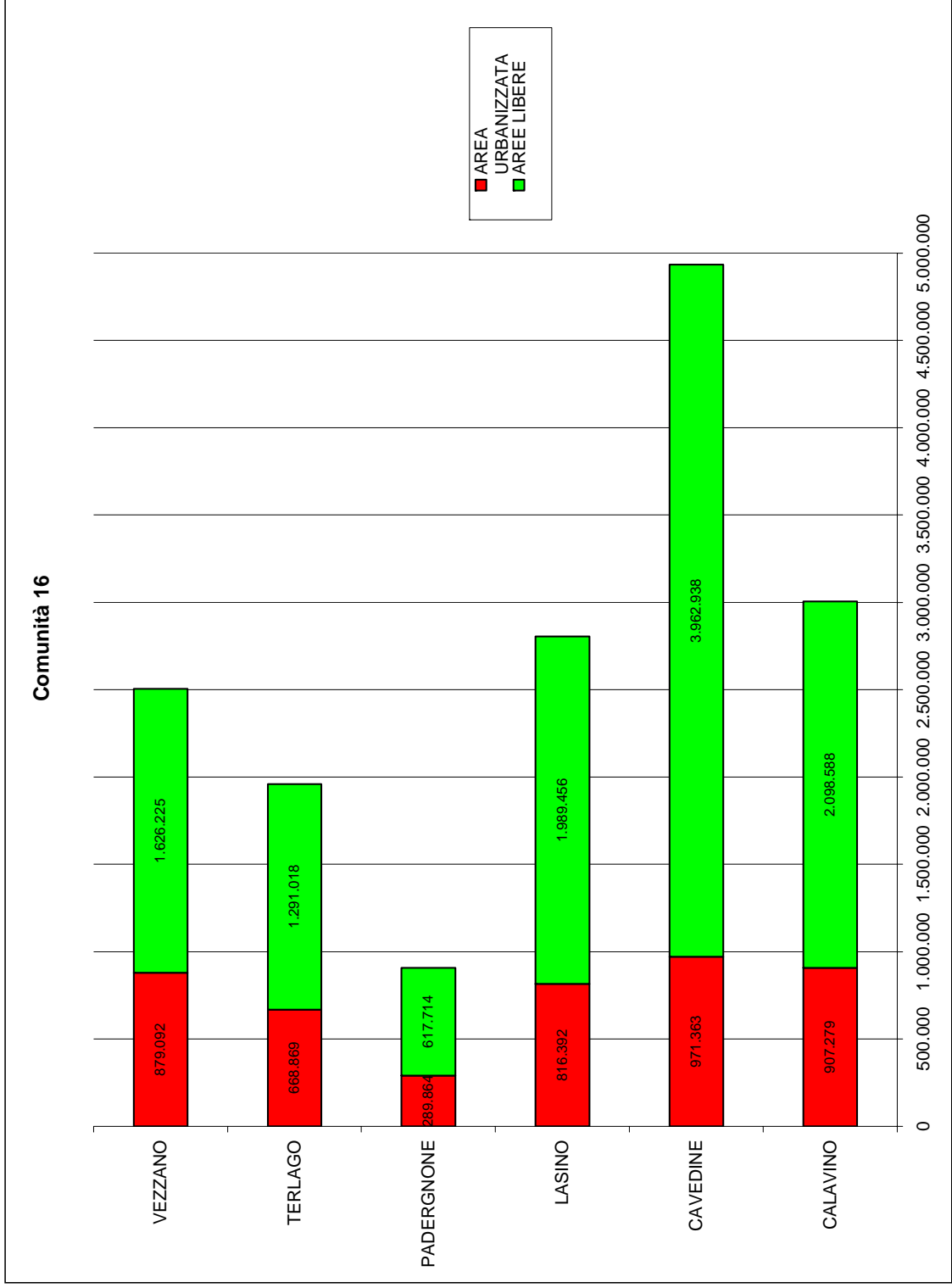














## 2.5 Aree agricole

Territorio	Superficie aree agricole di pregio (ha)	Superficie aree agricole (ha)	Superficie aree agricole di interesse primario PRG (ha)	Superficie aree agricole di interesse secondario PRG (ha)
1. Valle di Fiemme	1.349,90	346,35	1.292,51	883,45
2. Primiero	691,97	627,95	1.127,54	877,50
3. Bassa Valsugana	2.017,74	1.928,66	2.053,13	4.462,57
4. Alta Valsugana	3.367,81	1.158,49	4.079,43	2.314,62
5. Valle di Cembra	816,66	160,91	594,21	965,88
6. Valle di Non	7.754,02	509,36	8.074,34	1.430,48
7. Valle di Sole	1.462,45	732,80	1.411,39	1.999,49
8. Giudicarie	2.781,18	1.713,00	2.597,36	4.930,36
9. Alto Garda e Valle di Ledro	2.511,17	820,20	1.940,36	2.047,43
10. Vallagarina	5.471,11	817,47	5.723,83	2.610,46
11. Ladino di Fassa	652,15	290,88	442,21	984,29
12. Altipiano di Folgaria, Lavarone e Luserna	452,84	183,98	654,50	203,95
13. Lavis e Rotaliana	2.926,15	117,45	3.013,53	284,40
14. Altipiano della Paganella	423,61	123,16	517,08	244,14
15. Trento e Valle d'Adige	2.868,94	388,62	3.431,60	447,40
16. Valle dei Laghi	1.173,36	226,39	1.227,52	564,07
<b>Totale</b>	<b>36.723,97</b>	<b>10.147,26</b>	<b>38.182,54</b>	<b>25.255,50</b>



## 2.6 Superficie boscata al 2005

ANNO	SUPERFICIE TERRITORIO (ha)	BOSCO (ha)	% SUPERFICIE BOSCATATA
2005	620668	345561	56%



## 2.7 Infrastrutture

Le cartografie che seguono individuano le infrastrutture previste dal Nuovo PUP tra la prima e l'ultima Adozione.

Il PUP riconosce **tre corridoi di accesso**, che trovano a Trento, attraverso l'interconnessione dei vari sistemi di mobilità, il proprio nodo comune:

- il corridoio Nord-Sud, inteso come asse del Brennero e rivolto principalmente all'Europa e all'interconnessione con i corridoi 4 e 10 che con Sempione e Gottardo consente al corridoio 5 di interagire con il Nord Europa;
- il corridoio Est, rivolto verso il Veneto e all'interconnessione con il corridoio 5 Torino-Venezia-Trieste/Koper-Postojina-Lubiana-Budapest-Uzgorod-Lvov-Kiev;
- il corridoio Ovest, rivolto verso la Lombardia attraverso la Provincia di Brescia.

Il PUP individua cinque **corridoi interni**

1. Trento – Valsugana
2. Valsugana – Primiero
3. Valsugana – Valle di Fiemme – Valle di Fassa
4. Rotaliana – Valle di Non – Valle di Sole
5. Rovereto – Alto Garda – Giudicarie

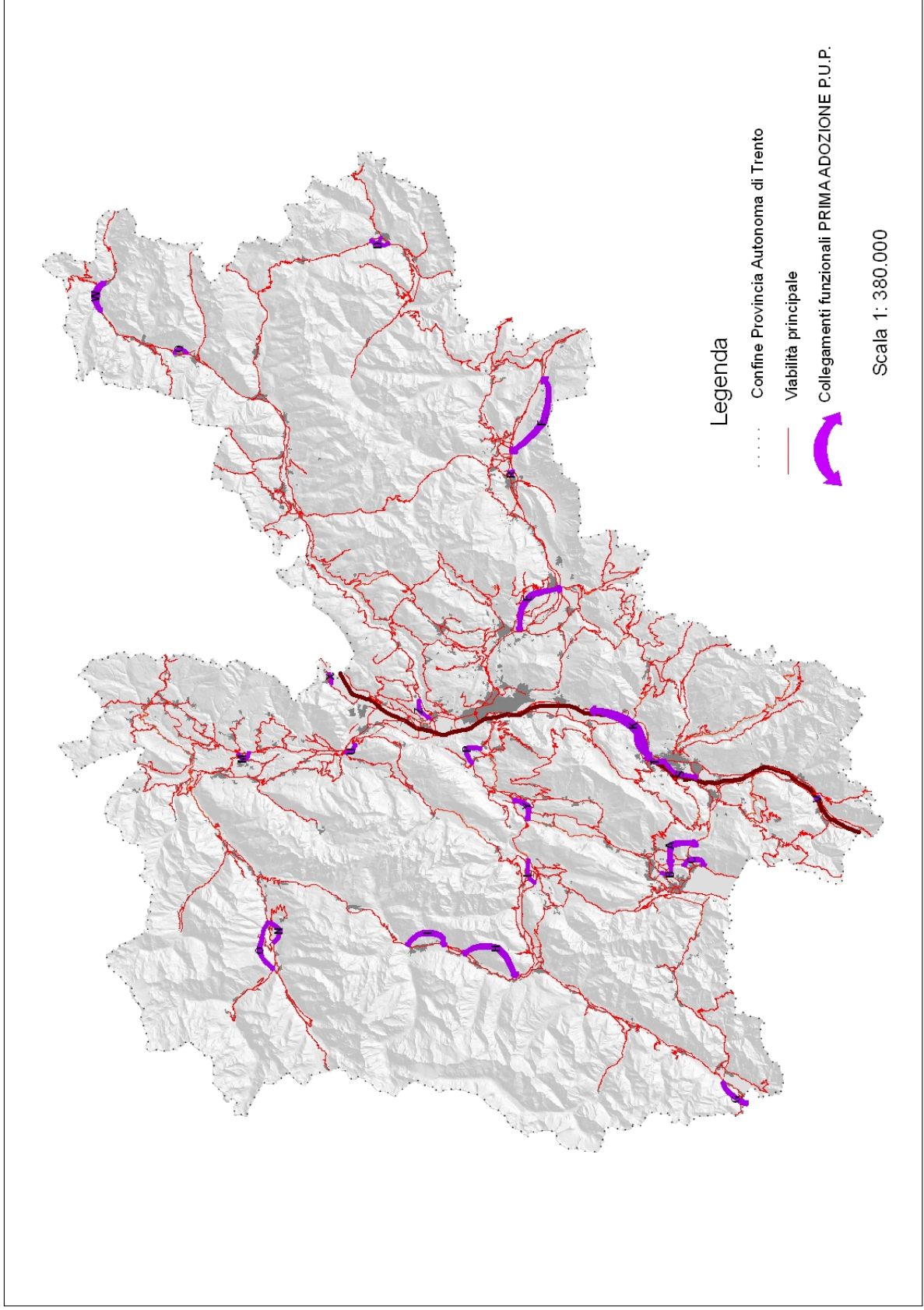
### Collegamenti funzionali

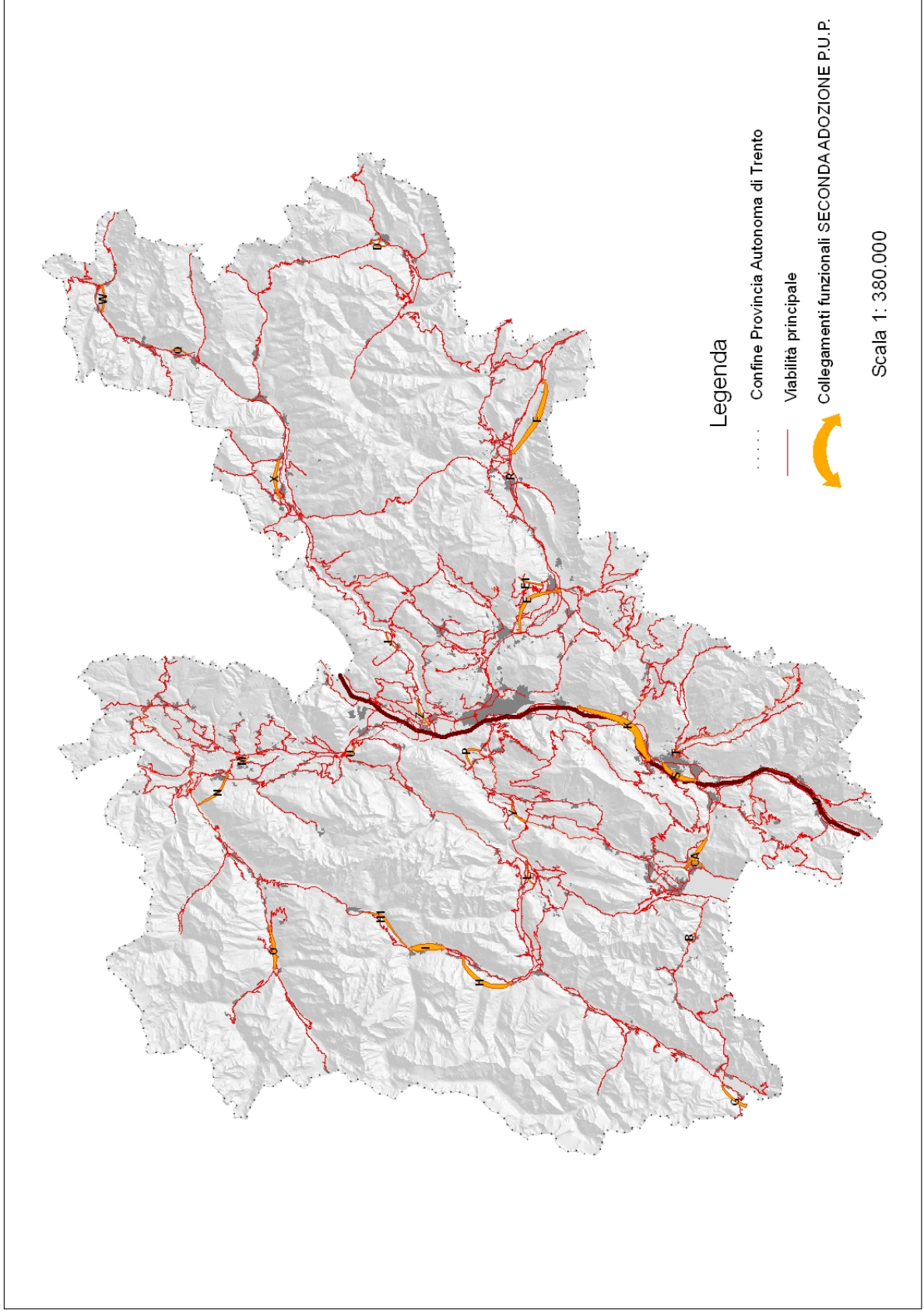
Cod.	Descrizione	Numero Sezioni	Tipo
A	Variante alla S.S. n. 240 per il collegamento loc. Loppio – loc. Linfano	80020 - Riva del Garda	<i>collegamenti funzionali</i>
B	Variante alla S.S. n. 240 per la circonvallazione di Molina di Ledro	80030 – Bezzecca	<i>collegamenti funzionali</i>
C	Variante alla S.S. n. 239 Gardesana orientale per la circonvallazione di Torbole	80020 - Riva del Garda	<i>collegamenti funzionali</i>
D	Variante alla S.S. n. 50 per la circonvallazione di Fiera di Primiero	62040 – Mezzano	<i>collegamenti funzionali</i>
E	Variante alla S.S. n. 47 per il collegamento Pergine – Levico (galleria colle di Tenna)	60020 – Pergine Valsugana	<i>collegamenti funzionali in corridoi di accesso</i>
E1	Variante al collegamento Pergine-Canezza tra la S.S. n. 47 e la S.P. n. 8	60020 – Pergine Valsugana	<i>collegamenti funzionali</i>
F	Potenziamento della S.S. n. 47 nel tratto Castelnuovo – Grigno e variante alla linea ferroviaria della Valsugana	61020 – Castello Tesino	<i>collegamenti funzionali in corridoi di accesso</i>
F1	Variante alla S.P. n. 83 per la circonvallazione di Baselga di Pinè	60010 – Baselga di Pinè	<i>Collegamento funzionale</i>
G	Variante alla S.S. 237 (galleria Darzo – Ponte Caffaro)	79020 – Storo	<i>collegamenti funzionali in corridoi di accesso</i>

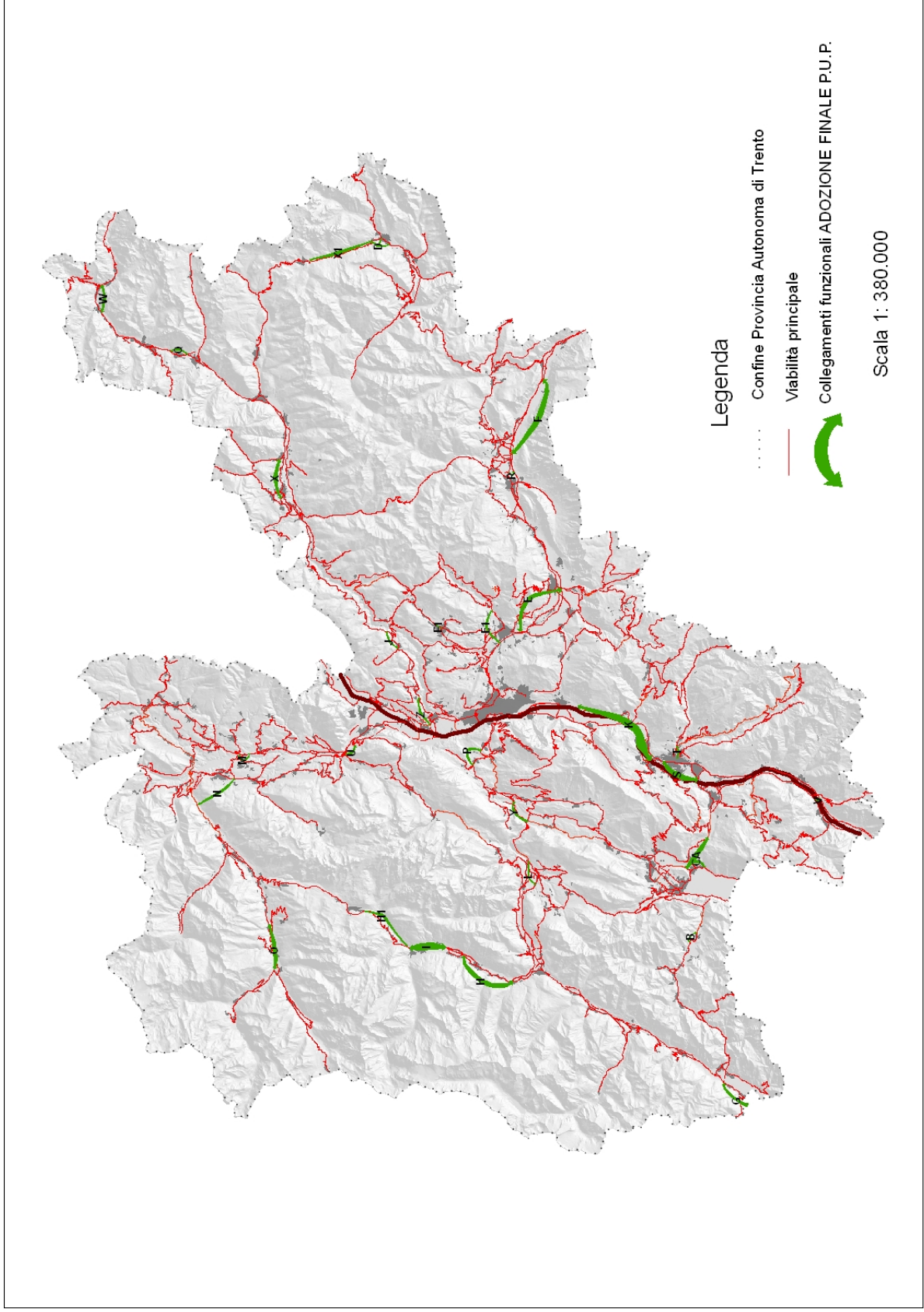




H	Variante alla S.S. n. 239 nel tratto Villa Rendena – Strembo	59040 – Pinzolo 59030 – Tione	<i>collegamenti funzionali</i>
H1	Collegamento per la mobilità alternativa tra Pinzolo e Madonna di Campiglio e per la gestione degli accessi all'abitato di Campiglio e a loc. Campo Carlo Magno	42030 – Madonna di Campiglio 59040- Pinzolo	<i>collegamenti funzionali</i>
I	Variante alla S.S. n. 239 per la circonvallazione di Pinzolo	59040 – Pinzolo	<i>collegamenti funzionali</i>
J	Variante alla S.S. n. 612 per la circonvallazione di Faver e Cembra	60010 – Cembra	<i>collegamenti funzionali</i>
K	Variante alla S.S. n. 12 nel tratto Rovereto - Besenello	81040 – Calliano	<i>collegamenti funzionali in corridoi di accesso</i>
L	Variante alla S.S. n. 237 per la circonvallazione di Ponte Arche	59020 – Stenico	<i>collegamenti funzionali in corridoi di accesso</i>
M	Variante alla S.S. n. 43 per la circonvallazione di Dermulo	43040 – Cles	<i>collegamenti funzionali</i>
N	Variante a S.S. n. 42 e S.S. n. 43 per il collegamento di Cles e Caldes (galleria monte Peller)	43040 – Cles	<i>collegamenti funzionali</i>
O	Variante alla S.S. n. 42 nel tratto Mezzana – Ossana e completamento della linea ferroviaria Trento – Malé fino a Fucine	42040 – Peio	<i>collegamenti funzionali</i>
P	Collegamento tra la S.S. n. 45 bis e la S.P. n. 18 nel tratto Terlago – Cadine	60040 – Lavis	<i>collegamenti funzionali in corridoi di accesso</i>
Q	Variante alla S.S. 48 per la circonvallazione di Soraga	45040 – Soraga	<i>collegamenti funzionali</i>
R	Collegamento tra la S.S. n. 47 e la S.P. n. 110 nel tratto Castelnuovo –Telve (variante Ceggio)	61030 – Borgo Valsugana	<i>collegamenti funzionali in corridoi di accesso</i>
S	Variante alla S.S. n. 12 per la circonvallazione di Rovereto	81030 – Rovereto	<i>collegamenti funzionali in corridoi di accesso</i>
T	Collegamento tra la S.S. n. 46 e la S.P. n. 2 nel tratto Terragnolo – Vallarsa – Rovereto	81030 – Rovereto	<i>collegamenti funzionali</i>
U	Collegamento tra la S.S. n. 421 e la S.P. n. 64 nel tratto Spormaggiore – loc. Rocchetta (galleria Monte Corno)	43030 – Mezzolombardo	<i>collegamenti funzionali</i>
V	Collegamento tra la S.S. 12 e la S.P. 90 nel tratto Ala – Avio	101010 – Avio	<i>collegamenti funzionali in corridoi di accesso</i>
W	Variante alla S.S. 50 per la circonvallazione di Campitello di Fassa e Canazei	28030- Canazei	<i>collegamenti funzionali</i>
X	Collegamento per la mobilità alternativa tra la strada di fondovalle, la S.S. n. 48 e le stazioni turistiche in quota	44040 – Varena 44030 – Cavalese	<i>collegamenti funzionali</i>
X1	Collegamento per la mobilità alternativa tra Tonadico-Fiera e San Martino di Castrozza e per la definizione dell'attraversamento dell'abitato di San Martino	62040 - Mezzano 45030 – San Martino	<i>collegamenti funzionali</i>
Y	Variante alla S.S. n. 45 per il by-pass del lago di Toblino	59020 – Stenico	<i>collegamenti funzionali in corridoi di accesso</i>
Z	Variante alla S.S. 612 per il collegamento tra Mosana e Lavis	60040 – Lavis	<i>collegamenti funzionali</i>









## 2.8 Insediamenti produttivi

Distribuzione e superficie delle aree per attività produttive nei territori (in neretto i Comuni con aree produttive di livello provinciale)

Territorio	Comuni compresi nel territorio	Sup. (ha) aree produttive di liv. provinciale esistenti	Sup. (ha) aree produttive di progetto	Sup. (ha) aree produttive di riserva
1. Valle di Fiemme	Capriana, Carano, <b>Castello-Molina di Fiemme</b> , Cavalese, Daiano, <b>Panchià</b> , Predazzo, <b>Tesero</b> , Valfioriana, Varena. Ziano di Fiemme	24,26	8,65	-
2. Primiero	Canal San Bovo, Fiera di Primiero, <b>Imer</b> , <b>Mezzano</b> , Sagron-Mis, Siror, Tonadico, Transacqua	5,08	5,69	1,50
3. Bassa Valsugana	<b>Borgo Valsugana</b> , <b>Castelnuovo</b> , <b>Novaledo</b> , Roncegno, Ronchi Valsugana, Telve, Torcegno, Telve di Sopra, Bieno, Carzano, Castello Tesino, Cinte Tesino, <b>Grigno</b> , Ivano-Fracena, Ospedaletto, Pieve Tesino, Samone, <b>Scurelle</b> , Spera, Strigno, <b>Villa-Agnedo</b>	134,75	50,53	-
4. Alta Valsugana	Bosentino, <b>Calceranica al Lago</b> , <b>Caldonazzo</b> , Centa San Nicolò, <b>Levico Terme</b> , Vattaro, Vigolo Vattaro, Baselga di Piné, Bedollo, <b>Civezzano</b> , Fierozzo, Fornace, Frassilongo, Palù del Fersina, <b>Pergine Valsugana</b> , Sant'Orsola Terme, Tenna, Vignola-Falesina	66,24	20,19	2,25
5. Valle di Cembra	Albiano, Cembra, Faver, Giovo, Grauno, Grumes, Lisignago, Lona-Lases, Segonzano, Sover, Valda	-	-	-
6. Valle di Non	Campodenno, <b>Cles</b> , Coredo, Cunevo, Denno, Flavon, Nanno, Sanzeno, Sfruz, Smarano, Sporminore, <b>Taio</b> , <b>Tassullo</b> , Tres, Terres, <b>Tuenno</b> , Vervò, Amblar, Bresimo, Brez, Cagnò, Castelfondo, Cavereno, Cis, Cloz, Dambel, Don, <b>Fondo</b> , Livo, Malosco, Revò, Romallo, Romeno, Ronzone, Ruffré, Rumo, <b>Sarnonico</b> , Ton	46,99	14,59	-
7. Valle di Sole	Caldes, Cavizzana, Commezzadura, <b>Croviana</b> , <b>Dimaro</b> , <b>Malè</b> , Mezzana, <b>Monclassico</b> , <b>Ossana</b> , Peio, Pellizzano, Rabbi, Terzolas, Vermiglio	23,46	-	-
8. Giudicarie	Bolbeno, Montagne, Preore, <b>Tione di Trento</b> , <b>Zuclo</b> , Bondo, Breguzzo, <b>Bleggio Inferiore</b> , Bleggio Superiore, Dorsino, Fivè, Lomaso, Ragoli, San Lorenzo in Banale, Stenico, Bocenago, Caderzone, Carisolo, Daré, Giustino, Massimeno, Pelugo, Pinzolo, Spiazza, Strembo, Vigo Rendena, Villa Rendena, Bersona, Bondone, Brione, Castel Condino, <b>Cimego</b> , <b>Condino</b> , Daone, <b>Lardaro</b> , Pieve di Bono, Praso, Prezzo, <b>Roncone</b> , <b>Storo</b>	96,17	27,72	-



9. Alto Garda e Valle di Ledro	<b>Arco</b> , Drena, <b>Dro</b> , Nago-Torbole, <b>Tenno</b> , <b>Riva del Garda</b> , Bezzecca, Concei, Molina di Ledro, Pieve di Ledro, Tiarno di Sopra, Tiarno di Sotto	108,28	4,18	3,83
10. Vallagarina	<b>Ala</b> , Avio, Brentonico, <b>Mori</b> , Ronzo-Chienis, Besenello, Calliano, Isera, Nogaredo, Nomi, Pomarolo, <b>Rovereto</b> , Terragnolo, Trambileno, Vallarsa, <b>Villa Lagarina</b> , <b>Volano</b>	223,41	26,23	16,67
11. Ladino di Fassa	Campitello, Canazei, Mazzin, Moena, Pozza di Fassa, Soraga, Vigo di Fassa	-	-	-
12. Altipiano di Folgaria, Lavarone e Luserna	Folgaria, Lavarone, Luserna	-	-	-
13. Lavis e Rotaliana	Faedo, <b>Lavis</b> , <b>Mezzocorona</b> , <b>Mezzolombardo</b> , Nave San Rocco, Roverè della Luna, San Michele all'Adige, Zambana	163,27	6,77	5,77
14. Altipiano della Paganella	Andalo, Cavedago, Fai della Paganella, Molveno, Spormaggiore	-	-	-
15. Trento e Valle d'Adige	Aldeno, Cimone, Garniga Terme, <b>Trento</b>	161,72	15,06	10,95
16. Valle dei Laghi	<b>Calavino</b> , <b>Cavedine</b> , Lasino, Padergnone, Terlago, Vezzano	17,29	1,57	-
<b>Totale</b>		<b>1070,94</b>	<b>181,17</b>	<b>40,97</b>



## 2.9 Aree sciabili

<b>Connessione di aree sciabili per rafforzare la competitività dei maggiori poli turistici invernali del Trentino</b>	<ul style="list-style-type: none"> <li>- Collegamento Pinzolo – Madonna di Campiglio</li> <li>- Collegamento San Martino di Castrozza – Passo Rolle</li> </ul>
<b>Possibile ampliamento di aree sciabili</b>	<ul style="list-style-type: none"> <li>- Polo sciistico Lusia – Bellamente</li> <li>- Polo sciistico Broccon - Marande</li> <li>- Polo sciistico Andalo – Molveno – Fai della Paganella</li> </ul>
<b>Nuovi arroccamenti funiviari</b>	<ul style="list-style-type: none"> <li>- Canazei in loc. Penia</li> <li>- Levico Terme</li> </ul>
<b>Sci estivo sui ghiacciai</b>	Tutela delle “aree a elevata integrità” con esclusione di ampliamenti di aree sciabili sui ghiacciai e razionalizzazione degli impianti esistenti
<b>Adeguamenti alle previsioni già contenute negli strumenti urbanistici comunali o modifiche non sostanziali</b>	<ul style="list-style-type: none"> <li>- Polo sciistico Folgarida - Lavarone</li> <li>- Polo sciistico Passo San Pellegrino</li> <li>- Polo sciistico Pampeago</li> <li>- Polo sciistico Catinaccio – Buffaure - Ciampac</li> <li>- Polo sciistico Passo del Tonale</li> <li>- Polo sciistico Cermis</li> <li>- Polo sciistico Folgarida – Marilleva -Madonna di Campiglio - Pinzolo</li> </ul>

